

**UCHWAŁA NR XXVI/161/17
RADY GMINY HORODŁO**

z dnia 30 października 2017 r.

**w sprawie zmiany Uchwały Nr XXII/139/17 Rady Gminy Horodło z dnia 30.05.2017r. w sprawie
uchwalenia Lokalnego Programu Rewitalizacji Gminy Horodło na lata 2017 - 2023**

Na podstawie art. 18 ust. 2 pkt 6 z dnia 8 marca 1990r. o samorządzie gminnym (Dz.U. 2017r. poz. 1875) Rada Gminy Horodło uchwala, co następuje:

§ 1. Zmienić Lokalny Program Rewitalizacji Gminy Horodło na lata 2017 - 2023 i przyjęc Program o treści stanowiącej załącznik do niniejszej uchwały.

§ 2. Wykonanie uchwały powierza się Wójtowi Gminy Horodło.

§ 3. Uchwała wchodzi w życie z dniem podjęcia.

Przewodniczący Rady Gminy
Horodło

Paweł Kłosiński

Załącznik do uchwały Nr XXVI/161/17

Rady Gminy Horodło

z dnia 30 października 2017 r.

Lokalny Program Rewitalizacji

Gminy Horodło

na lata 2017 – 2023



Horodło, październik 2017 r.



Lokalny Program Rewitalizacji Gminy Horodło

Spis treści

Wstęp	2
1. Opis powiązań Programu rewitalizacji z dokumentami strategicznymi i planistycznymi.....	6
1.1. Krajowe i regionalne dokumenty strategiczne i planistyczne	7
1.2. Dokumenty strategiczne i planistyczne Gminy Horodło	10
2. Diagnoza czynników i zjawisk kryzysowych oraz skala i charakter potrzeb rewitalizacyjnych.....	14
2.1. Charakterystyka Gminy Horodło	14
2.2. Delimitacja obszaru zdegradowanego – analiza wskaźników	16
2.2.1. Analiza Gminy Horodło – sfera społeczna.....	16
2.2.2. Analiza Gminy Horodło – sfera gospodarcza	37
2.2.3. Analiza Gminy Horodło – sfera środowiskowa	45
2.2.4. Analiza Gminy Horodło – sfera techniczna	55
2.2.5. Analiza Gminy Horodło – sfera przestrzenno-funkcjonalna.....	70
2.2.6. Wyniki diagnozy w poszczególnych sferach i charakter potrzeb rewitalizacyjnych	83
3. Zasięgi przestrzenne obszaru zdegradowanego i obszaru rewitalizacji.....	88
3.1. Metodologia wyznaczenia obszaru zdegradowanego i obszaru rewitalizacji	88
3.2. Obszar zdegradowany na terenie Gminy Horodło.....	94
3.3. Obszar rewitalizacji na terenie Gminy Horodło	95
4. Wizja stanu obszaru po przeprowadzeniu rewitalizacji (planowany efekt rewitalizacji)	101
5. Cele rewitalizacji oraz odpowiadające zidentyfikowanym potrzebom rewitalizacyjnym kierunki działań mających na celu eliminację lub ograniczenie negatywnych zjawisk	103
6. Lista planowanych, podstawowych projektów i przedsięwzięć rewitalizacyjnych wraz z ich opisami	106
7. Charakterystyka pozostałych rodzajów przedsięwzięć rewitalizacyjnych realizujących kierunki działań, mających na celu eliminację lub ograniczenie negatywnych zjawisk powodujących sytuację kryzysową	116
8. Mechanizmy zapewnienia komplementarności między poszczególnymi projektami/przedsięwzięciami rewitalizacyjnymi oraz pomiędzy działaniami różnych podmiotów i funduszy na obszarze objętym Programem rewitalizacji	119
8.1. Komplementarność przestrzenna	119
8.2. Komplementarność problemowa	120
8.3. Komplementarność proceduralno-instytucjonalna	121
8.4. Komplementarność międzyokresowa	121
8.5. Komplementarność źródeł finansowania	122
9. Indykatywne ramy finansowe	123
10. Mechanizmy włączenia interesariuszy w proces rewitalizacji.....	127
11. System realizacji (wdrażania) Programu rewitalizacji	131
12. System monitoringu i oceny skuteczności działań i system wprowadzania modyfikacji w reakcji na zmiany w otoczeniu Programu 135	
13. Proces strategicznej oceny oddziaływania Programu na środowisko	138
Spis tabel	139
Spis map.....	140

Wstęp



Lokalny Program Rewitalizacji Gminy Horodło

Gmina Horodło przystąpiła do opracowania Lokalnego Programu Rewitalizacji zgodnego z wymaganiami wynikającymi z *Wytycznych w zakresie rewitalizacji w programach operacyjnych na lata 2014-2020* Ministra Rozwoju z dnia 2 sierpnia 2016 r. oraz *Zasadami programowania, wdrażania i wsparcia rewitalizacji w województwie lubelskim* Departamentu Wdrażania Europejskiego Funduszu Rozwoju Regionalnego i Departamentu Zarządzania Regionalnym Programem Operacyjnym. Podstawą formalnoprawną podjęcia prac nad uchwaleniem dokumentu jest art. 18 ust. 2 pkt 6 ustawy z dnia 8 marca 1990 r. o samorządzie gminnym (Dz. U. z 2016 r. poz. 446).

Program rewitalizacji - to wieloletni plan działań w sferze społecznej, gospodarczej, przestrzenno-funkcjonalnej, środowiskowej lub technicznej zmierzający do wyprowadzenia obszarów rewitalizacji ze stanu kryzysowego oraz stworzenia warunków do ich zrównoważonego rozwoju, stanowiący narzędzie planowania, koordynowania i integrowania różnorodnych aktywności w ramach rewitalizacji¹.

Lokalny Programu Rewitalizacji Gminy Horodło na lata 2017-2023 powstał przy szerokiej współpracy z mieszkańcami, przedstawicielami organizacji pozarządowych, podmiotami społecznymi, przedsiębiorcami oraz innymi interesariuszami rewitalizacji.

Dokument jest rezultatem prac analitycznych i konsultacji społecznych służących wytyczeniu obszaru zdegradowanego i obszaru rewitalizacji Gminy Horodło.

Całość dokumentu rozpoczyna opis powiązań Lokalnego Programu Rewitalizacji z dokumentami strategicznymi i planistycznymi. Lokalny Program Rewitalizacji Gminy Horodło jest spójny z priorytetami i celami dokumentów szczebla krajowego i regionalnego: Krajową Strategią Rozwoju Regionalnego 2010-2020: Regiony, Miasta, Obszary Wiejskie, Strategią Rozwoju Kraju 2020, Koncepcją Przestrzennego Zagospodarowania Kraju, Strategią Rozwoju Województwa Lubelskiego. Jednocześnie wskazano zgodności celów niniejszego Programu z dokumentami strategicznymi i planistycznymi na szczeblu lokalnym - Aktualizacją Strategii Rozwoju Lokalnego Gminy Horodło na lata 2009-2015 z perspektywą do roku 2020 oraz Gminną Strategią Rozwiązywania Problemów Społecznych w Gminie Horodło.

Rozdział 2 stanowi pogłębiona diagnoza czynników i zjawisk kryzysowych oraz skala i charakter potrzeb rewitalizacyjnych z opisem potencjałów. Analizie zostały poddane zjawiska kryzysowe w sferach: społecznej, gospodarczej, technicznej, przestrzenno-funkcjonalnej, środowiskowej, jak również

¹ *Wytyczne w zakresie rewitalizacji w programach operacyjnych na lata 2014–2020*, Minister Rozwoju



Lokalny Program Rewitalizacji Gminy Horodło

wzajemne powiązania między nimi. Podsumowanie przeprowadzonej diagnozy stanowi prezentacja wyników w poszczególnych sferach.

W rozdziale 3 wskazano na zasięgi przestrzenne obszaru zdegradowanego i obszaru rewitalizacji – opisano metodologię wyznaczenia obszaru zdegradowanego i obszaru rewitalizacji, która wynika bezpośrednio z *Wytycznych w zakresie rewitalizacji w programach operacyjnych na lata 2014–2020* zatwierdzonych przez Ministra Rozwoju w dniu 02.08.2016 r. Na potrzeby opracowania diagnozy oraz zdefiniowania problemów obszar Gminy Horodło został podzielony na sołectwa. Dokonana analiza danych ilościowych, uzupełniona o dane o charakterze jakościowych pozwoliła na wyznaczenie granic obszaru zdegradowanego Gminy. Dla wyznaczenia obszaru zdegradowanego dokonano analizy porównawczej jednostek referencyjnych (sołectwa), opartej na analizie wielokryterialnej - zestawie wskaźników cząstkowych i wag oraz syntetycznych wskaźników degradacji we wszystkich sferach, pozwalających na obiektywne określenie stopnia zróżnicowania zjawisk kryzysowych i potencjałów lokalnych na terenie Gminy. Syntetyczne wskaźniki koncentracji zjawisk kryzysowych w poszczególnych sferach przedstawione zostały na mapach poglądowych Gminy Horodło z podziałem na jednostki strukturalne. Dla przyjętych wskaźników w ramach zjawisk kryzysowych przyporządkowano określone wagi. Wielkość wag wynika z wpływu wskaźnika na sytuację w gminie Horodło i poziomu istotności dla poziomu degradacji. Za kluczową uznano sfery społeczną i przestrzenno-funkcjonalną. Dla każdego ze wskaźników przyjęto skalę punktów określających poziom natężenia zjawiska negatywnego: 1 - niskie natężenie problemu; 2 - średnie natężenie problemu; 3 - wysokie natężenie problemu. Na tej podstawie każdemu ze wskaźników przyporządkowano odpowiednią liczbę punktów, a następnie liczbę tę przemnożono przez wagę danej cechy. Wyznaczenie granic obszaru rewitalizacji nastąpiło w oparciu o dwie przesłanki:

- Po pierwsze - stwierdzenie, że na wybranym obszarze uznanym wcześniej jako zdegradowany istnieje szczególna koncentracja negatywnych zjawisk (na podstawie wartości wskaźników koncentracji zjawisk negatywnych).
- Po drugie - uznanie, że wybrany obszar ma istotne znaczenie dla poziomu degradacji całej Gminy Horodło (w ramach spotkań konsultacyjnych, warsztatów) dysponując na tyle silnym potencjałem, by dało się doprowadzić do rewitalizacji całego obszaru w sposób oddziaływujący na obszar zdegradowany i obszar całej Gminy Horodło.

Biorąc pod uwagę analizę problemów występujących w poszczególnych sołectwach, zapisy w dokumentach strategicznych i planistycznych Gminy Horodło oraz plany inwestycyjne władz Gminy Horodło, wyznaczono obszar rewitalizacji i w jego obrębie podobszary:



Lokalny Program Rewitalizacji Gminy Horodło

- **PODOBSZAR – SOŁECTWO HORODŁO** – podobszar obejmujący teren całego sołectwa Horodło, zamieszkiwany przez 650 osób, co stanowi 12,06% ogółu mieszkańców; zajmujący powierzchnię 14,40 km², co stanowi 11,17% powierzchni ogółem Gminy Horodło.
- **PODOBSZAR – SOŁECTWO STRZYŻÓW** – podobszar obejmujący teren całego sołectwa Strzyżów, zamieszkiwany przez 936 osób, co stanowi 17,87% ogółu mieszkańców; zajmujący powierzchnię 9,75 km², co stanowi 7,56% powierzchni ogółem Gminy Horodło.

Rozdział 4 Zawiera wizję stanu obszaru po przeprowadzeniu rewitalizacji (planowany efekt rewitalizacji), w świetle wizji „*Po realizacji Programu rewitalizacji Gmina Horodło przezwycięży kryzysy i zlikwiduje bariery na obszarach najbardziej zdegradowanych w szczególności w zakresie problemów społecznych i niedogodności infrastrukturalnych, co przyczyni się do dynamicznego rozwoju gospodarczego. Znacznie zwiększona aktywność mieszkańców oraz zrealizowanie wskazanych przez nich zadań przyczyni się do możliwie najlepszego wykorzystania lokalnego potencjału obszaru Gminy*”.

Rozdział 5 to prezentacja celów rewitalizacji i odpowiadających zidentyfikowanym potrzebom rewitalizacyjnym kierunki działań mające na celu eliminację lub ograniczenie negatywnych zjawisk.

W toku prac wyodrębniono następujące cele rewitalizacji:

1. Znaczne ograniczenie negatywnych zjawisk społecznych (ubóstwo, bezrobocie) oraz zahamowanie procesów ich rozprzestrzeniania się na teren całej Gminy.
2. Zwiększenie poziomu aktywności gospodarczej i poprawa atrakcyjności przestrzeni publicznej obszaru Gminy.
3. Likwidacja barier rozwojowych w sferze gospodarczej/ społecznej/ przestrzennej/ środowiskowej.

Rozdziały 6 i 7 stanowią kolejno listę planowanych podstawowych projektów i przedsięwzięć rewitalizacyjnych wraz z ich opisami oraz charakterystykę pozostałych rodzajów przedsięwzięć rewitalizacyjnych realizujących kierunki działań, mających na celu eliminację lub ograniczenie negatywnych zjawisk powodujących sytuację kryzysową.

W rozdziale 8 wskazano na mechanizmy zapewnienia komplementarności między poszczególnymi projektami/przedsięwzięciami rewitalizacyjnymi oraz pomiędzy działaniami różnych podmiotów i funduszy na obszarze objętym Programem rewitalizacji.



Lokalny Program Rewitalizacji Gminy Horodło

Rozdział 9 opisuje indykatywne ramy finansowe. Finansowanie przedsięwzięć wpisanych do Lokalnego Programu Rewitalizacji będzie się odbywać przede wszystkim ze środków budżetowych Gminy Horodło, przy współfinansowaniu ze środków zewnętrznych, głównie unijnych.

W rozdziale 10 wskazano na mechanizmy włączenia interesariuszy w proces rewitalizacji. Prace nad przygotowaniem Programu, jak również wdrażanie (realizacja) Programu oparto na współpracy ze wszystkimi grupami interesariuszy, w tym szczególnie ze społecznością obszarów rewitalizacji, innymi ich użytkownikami, przedsiębiorcami i organizacjami pozarządowymi.

Ostatnim etapem prac nad Lokalnym Programem Rewitalizacji było opracowanie systemu realizacji (wdrażania) Programu rewitalizacji oraz systemu monitoringu i oceny skuteczności działań i system wprowadzania modyfikacji w reakcji na zmiany w otoczeniu Programu, co zostało zawarte w rozdziałach 11 i 12.

1. Opis powiązań Programu rewitalizacji z dokumentami strategicznymi i planistycznymi

Lokalny Program Rewitalizacji Gminy Horodło jest zgodny z dokumentami strategicznymi i planistycznymi na szczeblu krajowym, regionalnym i lokalnym oraz wyznaczonymi w nich priorytetami



Lokalny Program Rewitalizacji Gminy Horodło

i celami. Wzajemna komplementarność podniesie prawdopodobieństwo realizacji działań podejmowanych w ramach LPR oraz ich efektywność.

Na szczeblu krajowym i regionalnym, Program jest powiązany z:

- Krajową Strategią Rozwoju Regionalnego 2010-2020: Regiony, Miasta, Obszary Wiejskie.
- Strategią Rozwoju Kraju 2020.
- Koncepcją Przestrzennego Zagospodarowania Kraju.
- Strategią Rozwoju Województwa Lubelskiego.

Na szczeblu lokalnym, Program jest powiązany z:

- Aktualizacją Strategii Rozwoju Lokalnego Gminy Horodło na lata 2009-2015 z perspektywą do roku 2020.
- Gminną Strategią Rozwiązywania Problemów Społecznych w Gminie Horodło.

1.1. Krajowe i regionalne dokumenty strategiczne i planistyczne

KRAJOWA STRATEGIA ROZWOJU REGIONALNEGO 2010-2020: REGIONY, MIASTA, OBSZARY WIEJSKIE.

Strategicznym celem polityki regionalnej określonym w KSRR jest: „Efektywne wykorzystywanie specyficznych regionalnych i innych terytorialnych potencjałów rozwojowych dla osiągnięcia celów rozwoju kraju – wzrostu, zatrudnienia i spójności w horyzoncie długookresowym”. W dokumencie wyznaczono trzy cele polityki regionalnej do 2020 roku:

1. Wspomaganie wzrostu konkurencyjności regionów („konkurencyjność”).
2. Budowanie spójności terytorialnej i przeciwdziałanie marginalizacji obszarów problemowych („spójność”).
3. Tworzenie warunków dla skutecznej, efektywnej i partnerskiej realizacji działań rozwojowych ukierunkowanych terytorialnie („sprawność”).

Lokalny Program Rewitalizacji Gminy Horodło oraz wyznaczone w nim cele i przedsięwzięcia, wpisują się we wszystkie trzy ww. cele polityki regionalnej. Przyczynią się one do **zwiększenia konkurencyjności i atrakcyjności obszaru objętego LPR** przy wykorzystaniu jego lokalnych potencjałów i zasobów. Wzrośnie **spójność terytorialna regionu, zmniejszą się różnice w rozwoju** pomiędzy poszczególnymi obszarami, zapewniony zostanie **trwały rozwój ekonomiczny i społeczny** na terenach



Lokalny Program Rewitalizacji Gminy Horodło

zmarginalizowanych. Sam dokument poprawia również sprawność zarządzania polityką rozwoju na szczeblu samorządowym.

STRATEGIA ROZWOJU KRAJU 2020.

SRK wyznacza główne zadania kraju, których realizacja przyczyni się do szybkiego i zrównoważonego rozwoju państwa oraz poprawy jakości życia ludności, poprzez wzmocnienie potencjałów gospodarczych, instytucjonalnych i społecznych. Dokument wytycza obszary strategiczne, w których koncentrować się będą główne działania państwa oraz określa, jakie interwencje są niezbędne w celu przyspieszenia procesów rozwojowych.

Celem głównym wskazanym w Strategii jest: „wzmocnienie i wykorzystanie gospodarczych, społecznych i instytucjonalnych potencjałów zapewniających szybszy i zrównoważony rozwój kraju oraz poprawę jakości życia ludności”. Aby osiągnąć cel i zintensyfikować procesy rozwojowe, określono trzy obszary strategiczne, oraz w ich ramach cele i kierunki priorytetowe.

Lokalny Program Rewitalizacji Gminy Horodło i wyznaczone w nim cele i przedsięwzięcia **wykazują spójność** ze wszystkimi obszarami oraz poniższymi celami i kierunkami:

- Obszar strategiczny I: Sprawne i efektywne państwo:
 - ✓ Cel I.3 Wzmocnienie warunków sprzyjających realizacji indywidualnych potrzeb i aktywności obywateli.
 - Kierunek: rozwój kapitału społecznego.
- Obszar strategiczny II: Konkurencyjna gospodarka.
 - ✓ Cel II.6. Bezpieczeństwo energetyczne i środowisko.
 - Kierunek: racjonalne gospodarowanie zasobami; poprawa efektywności energetycznej; zwiększenie dywersyfikacji dostaw paliw i energii.
- Obszar strategiczny III: Spójność społeczna i terytorialna.
 - ✓ Cel III.1. Integracja społeczna.
 - Kierunek: zwiększenie aktywności osób wykluczonych i zagrożonych wykluczeniem społecznym; zmniejszenie ubóstwa w grupach najbardziej zagrożonych.
 - ✓ Cel III.2. Zapewnienie dostępu i określonych standardów usług publicznych.
 - Kierunek: podnoszenie jakości i dostępności usług publicznych.
 - ✓ Cel III.3. Wzmocnienie mechanizmów terytorialnego równoważenia rozwoju oraz integracja przestrzenna dla rozwijania i pełnego wykorzystania potencjałów regionalnych;



Lokalny Program Rewitalizacji Gminy Horodło

- Kierunek: tworzenie warunków dla rozwoju ośrodków regionalnych, subregionalnych i lokalnych oraz wzmocnienia potencjału obszarów wiejskich; zwiększenie spójności terytorialnej.

Realizacja Lokalnego Programu Rewitalizacji i zapisanych w nim przedsięwzięć przyczynią się do rozwoju społecznego i gospodarczego Gminy Horodło, **włączenia wykluczonych grup społecznych** do życia społecznego i ekonomicznego, **zmniejszenia dysproporcji w rozwoju** poszczególnych sołectw Gminy Horodło. Poprawi się jakość i dostęp do usług publicznych świadczonych mieszkańcom oraz zwiększy się **spójność terytorialna** regionu.

KONCEPCJA PRZESTRZENNEGO ZAGOSPODAROWANIA KRAJU 2030.

KPZK został opracowany w celu zapewnienia efektywnego wykorzystania przestrzeni państwa. Zawiera cele i kierunki działań, które służą planowaniu przestrzennemu pozwalającemu na wzrost społeczno-gospodarczy kraju. Celem strategicznym określonym w dokumencie jest: „efektywne wykorzystanie przestrzeni kraju i jej terytorialnie zróżnicowanych potencjałów rozwojowych dla osiągnięcia ogólnych celów rozwojowych – konkurencyjności, zwiększenia zatrudnienia, sprawności funkcjonowania państwa oraz spójności w wymiarze społecznym, gospodarczym i terytorialnym w długim okresie, uwzględniając zróżnicowane potencjały rozwojowe obszaru w zakresie: rolnictwa i turystyki bazujące na posiadanych zasobach”.

Lokalny Program Rewitalizacji Gminy Horodło oraz wyznaczone w nim cele i przedsięwzięcia wykazują spójność z poniższymi celami określonymi w KPZK:

- Poprawa spójności wewnętrznej i terytorialnej kraju poprzez promowanie integracji funkcjonalnej, tworzenie warunków dla rozprzestrzeniania się czynników rozwoju, wielofunkcyjny rozwój obszarów wiejskich oraz wykorzystywanie potencjału wewnętrznego wszystkich terytoriów.
- Poprawa dostępności terytorialnej kraju w różnych skalach przestrzennych poprzez rozwijanie infrastruktury transportowej i telekomunikacyjnej.
- Kształtowanie struktur przestrzennych wspierających osiągnięcie i utrzymanie wysokiej jakości środowiska przyrodniczego i walorów krajobrazowych Polski.
- Przywrócenie i utrwalanie ładu przestrzennego.

Realizacja działań wpisanych do LPR przyczyni się do **poprawy spójności i dostępności** regionu oraz jego rozwoju przy wykorzystaniu lokalnych potencjałów i zasobów. Zmniejszą się różnice



Lokalny Program Rewitalizacji Gminy Horodło

w rozwoju pomiędzy poszczególnymi obszarami i **uporządkowany zostanie ład przestrzenny** na terenach obecnie zdegradowanych.

STRATEGIA ROZWOJU WOJEWÓDZTWA LUBELSKIEGO NA LATA 2014-2020 (Z PERSPEKTYWĄ DO 2030 R.).

Strategia jest najważniejszym dokumentem programowym, który określa wizję rozwoju oraz cele i kierunki rozwoju województwa lubelskiego. SRWL określa cztery strategiczne cele rozwoju regionu lubelskiego, których realizacji będą służyły działania samorządu województwa. Są to:

1. Wzmacnianie urbanizacji regionu.
2. Restrukturyzacja rolnictwa oraz rozwój obszarów wiejskich.
3. Selektywne zwiększanie potencjału wiedzy, kwalifikacji, zaawansowania technologicznego, przedsiębiorczości i innowacyjności regionu.
4. Funkcjonalna, przestrzenna, społeczna i kulturowa integracja regionu.

Lokalny Program Rewitalizacji Gminy Horodło oraz wyznaczone w nim cele i przedsięwzięcia, wpisują się w zapisy wszystkich ww. celów oraz przyczynią się do osiągnięcia wyznaczonych w nich zamierzeń. Wzrośnie potencjał rozwojowy Gminy Horodło, **poprawi się przestrzeń i spójność** regionu. Ograniczone zostaną zjawiska patologii społecznej na obszarze rewitalizacji, nastąpi włączenie do życia społecznego i gospodarczego wykluczonych grup społecznych, co **poprawi jakość kapitału ludzkiego** w regionie i **wzrośnie poziom życia lokalnej społeczności**. Nastąpi **zwiększenie rozwoju gospodarczego** Gminy Horodło i wzrost przedsiębiorczości.

1.2. Dokumenty strategiczne i planistyczne Gminy Horodło

AKTUALIZACJA STRATEGII ROZWOJU LOKALNEGO GMINY HORODŁO NA LATA 2009-2015 Z PERSPEKTYWĄ DO ROKU 2020.



Lokalny Program Rewitalizacji Gminy Horodło

Aktualizacja Strategii Rozwoju Lokalnego Gminy Horodło na lata 2009-2015 z perspektywą do roku 2020 - to podstawowy dokument strategiczny, który określa kierunki rozwoju społeczno-gospodarczego Gminy. Opracowany w formule partycypacyjnej uwzględnia działania prowadzące do wieloaspektowej rewitalizacji obszaru. Potrzeba rewitalizacji została wyartykułowana w Strategii zarówno w kontekście potrzeb społecznych, jak i infrastrukturalnych i planowania przestrzennego.

Cele rewitalizacji i przedsięwzięcia zaplanowane w ramach Lokalnego Programu Rewitalizacji Gminy Horodło przyczynią się przede wszystkim do realizacji następujących celów strategicznych i wyodrębnionych w ich ramach celów operacyjnych:

Cel strategiczny 1. Wsparcie oraz promocja przedsiębiorczości i turystyki na terenie Gminy, obejmujący cel operacyjny: **1.3: Ochrona, renowacja i promocja obiektów zabytkowych i miejsc pamięci** – kierunki działań zaplanowane w ramach celów mają swe odzwierciedlenie w założonych do realizacji w LPR przedsięwzięciach, potrzeba przeprowadzenia działań rewitalizacyjnych występuje w obszarze architektonicznym, planuje się renowacje oraz odnawianie obiektów dziedzictwa kulturowego oraz obiektów zabytkowych, co bez wątpienia przełoży się aktywizację kulturalną, budowanie poczucia tożsamości, integrację społeczności lokalnej.

Cel strategiczny 2. Poprawa jakości i dostępności usług społecznych, edukacyjnych i kulturalnych na terenie Gminy, obejmujący cele operacyjne: **2.1: Poprawa jakości i dostępności usług społecznych na terenie Gminy, 2.2: Poprawa jakości i dostępności usług edukacyjnych na terenie Gminy, 2.3: Poprawa jakości i dostępności usług kulturalnych na terenie Gminy** – kierunki działań zaplanowane w ramach powyżej wskazanych celów mają swe odzwierciedlenie w założonych do realizacji w LPR przedsięwzięciach, zakłada się podejmowanie w zakresie poprawy jakości usług społecznych i edukacyjnych na terenie Gminy nie tylko w kontekście poprawy dostępności do budynków, ale również w sferze podnoszenia jakości kształcenia w szkołach czy też podnoszenia poziomu wiedzy i wykształcenia mieszkańców Gminy. Istotne jest również wspieranie działań kulturalnych na terenie Gminy, dotyczy to m.in. organizacji imprez i wydarzeń, co wpłynie na wzrost aktywizacji społecznej, kulturowej oraz budowaniu poczucia tożsamości lokalnej i integracji społeczności.

Cel strategiczny 3. Poprawa stanu infrastruktury technicznej na terenie Gminy, obejmujący cele operacyjne: **3.1: Poprawa ładu przestrzennego i efektywnego wykorzystania przestrzeni wiejskiej** – działania polegające np. na uzupełnieniu oświetlenia w miejscach niebezpiecznych na terenie Gminy, współpracy z mieszkańcami w zakresie poprawy estetyki, wpisują się w program rewitalizacji, działania te pozwą na poprawę funkcjonalności i estetyki terenów publicznych, stanowiących główne miejsce



Lokalny Program Rewitalizacji Gminy Horodło

spotkań lokalnej społeczności, poprawę bezpieczeństwa i warunków życia społeczności lokalnej; **3.2: Rozbudowa i modernizacja infrastruktury komunikacyjnej** – zaplanowane działania w ramach celu wpisują się w program rewitalizacji w sferze przestrzenno-funkcjonalnej, tj. budowa, remont i przebudowa dróg gminnych, ścieżek rowerowych, wspieranie budowy dróg rowerowych na terenie Gminy, są to działania zorientowane na poprawę jakości usług transportowych, bezpieczeństwa, wspieranie mobilność mieszkańców i ruchu turystycznego.

Cel strategiczny 4. Zwiększenie dostępu i rozwój odnawialnych źródeł energii oraz innych technologii wytwarzania energii przyjaznej środowisku, obejmujący cel operacyjny: **4.1: Rozwój i wykorzystanie niskoemisyjnych źródeł energii** – działania polegające na instalacji odnawialnych źródeł energii dla budynków mieszkalnych wpisują się w kierunki działań założonych w LPR, bez wątpienia umożliwią efektywne korzystanie z obiektów budowlanych, w szczególności w zakresie energooszczędności.

GINNA STRATEGIA ROZWIĄZYWANIA PROBLEMÓW SPOŁECZNYCH W GMINIE HORODŁO.

Gminna Strategia Rozwiązywania Problemów Społecznych w Gminie Horodło - stanowi podstawę do realizacji stosunkowo trwałych wzorów interwencji społecznych, które mają przyczynić się do poprawy warunków życia mieszkańców, w szczególności tych, którzy są zagrożeni marginalizacją i wykluczeniem społecznym, aby w konsekwencji doprowadzić do integracji społecznej.

Proces rewitalizacji zorientowany jest przede wszystkim na realizację założeń poniżej wskazanych celów głównych, celów strategicznych, celów szczegółowych i kierunków działań zawartych w **Gminnej Strategii Rozwiązywania Problemów Społecznych w Gminie Horodło**:

Oświata, edukacja, wychowanie:

- **Cel strategiczny 1: Rozwój infrastruktury sportowo- rekreacyjnej oraz edukacyjno-wychowawczej - Cel szczegółowy: Pozyskiwanie środków na budowę, remont i modernizację obiektów** - kierunki działań zaplanowane w ramach powyżej wskazanych celów mają swe odzwierciedlenie w założonych do realizacji w LPR przedsięwzięciach, zadania związane z rozwojem infrastruktury sportowo- rekreacyjnej oraz edukacyjno-wychowawczej, przyczynią się do podniesienia poziomu edukacji na obszarze Gminy oraz warunków życia.
- **Cel strategiczny 3: Wzrost świadomości oraz odpowiedzialności za własne zdrowie poprzez aktywność ruchową - Cel szczegółowy: Stworzenie warunków do aktywnego spędzania czasu wolnego** - kierunki działań zaplanowane w ramach powyżej wskazanych celów mają swe odzwierciedlenie w założonych do realizacji w LPR przedsięwzięciach, zadania związane z



Lokalny Program Rewitalizacji Gminy Horodło

budową boisk oraz placów zabaw, przyczynią się do aktywizacji społecznej, ruchowej, integracji społeczeństwa i poprawy warunków życia na obszarze Gminy.

Bezpieczeństwo:

- **Cel strategiczny 1: Poprawa infrastruktury poprawiającej bezpieczeństwo mieszkańców Gminy - Cel szczegółowy: Poprawa bezpieczeństwa mieszkańców Gminy** - kierunki działań zaplanowane w ramach powyżej wskazanych celów mają swe odzwierciedlenie w założonych do realizacji w LPR przedsięwzięciach, zaplanowane do realizacji zadania, np. oświetlenie, chodniki w każdej miejscowości, wskazują na niewystarczające wyposażenie obszarów Gminy w infrastrukturę techniczną, niski poziom obsługi komunikacyjnej, ich realizacja posłuży poprawie bezpieczeństwa i warunków życia mieszkańców.

Sport, rekreacja, turystyka:

- **Cel strategiczny 1: Zapewnienie mieszkańcom Gminy odpowiednich warunków do rozwoju sportu, turystyki i rekreacji - Cel szczegółowy: Doprowadzenie do stanu społeczeństwa, które przestrzega zasad komunikacji interpersonalnych oraz wolnego od uzależnień i agresji** – kierunki działań zaplanowane w ramach powyżej wskazanych celów mają swe odzwierciedlenie w założonych do realizacji w LPR przedsięwzięciach, zaplanowane do realizacji zadania wpłyną na wzrost aktywności społecznej, ruchowej mieszkańców, a także integracji społecznej i poprawy warunków życia.



2. Diagnoza czynników i zjawisk kryzysowych oraz skala i charakter potrzeb rewitalizacyjnych

2.1. Charakterystyka Gminy Horodło

Gmina Horodło jest gminą wiejską, położoną w południowo-wschodniej części województwa lubelskiego, w powiecie hrubieszowskim. Sąsiaduje od zachodu z Gminą Hrubieszów, a od północy z dwiema Gminami powiatu chełmskiego: Białopole i Dubienka, od wschodu z Ukrainą - wschodnia granica kraju jest granicą Unii Europejskiej. Siedzibą Gminy jest Horodło - miejscowość o bogatej przeszłości historycznej. Obszar Gminy położony jest przy drodze krajowej Nr 74 (Zamość – Zosin).

Gmina położona jest w odległości ok. 122 km od miasta wojewódzkiego Lublina, ok. 18 km od miasta powiatowego Hrubieszowa. Zajmuje powierzchnię 13 027 ha, a w jej skład wchodzi 15 sołectw: Horodło, Strzyżów, Poraj, Hrebenne, Liski, Bereźnica, Matcze, Łuszków, Janki, Rogalin, Kopytów, Zosin, Cegielnia, Kolonia Kobło, Ciołki. Według danych z Urzędu Gminy pod koniec 2016 roku Gminę Horodło zamieszkiwało 5 389 osób.

Horodło jest gminą typowo rolniczą. Powierzchnia gruntów ornych stanowi 53% obszaru Gminy. Na terenie Gminy przeważają gleby bardzo dobre i dobre (klasy I, II, III i IV), które stanowią ponad 94% gruntów ornych. Są to przede wszystkim czarnoziemy i gleby brunatne.

Gminę cechują znakomite warunki do uprawiania turystyki i rekreacji. Przez teren Gminy przebiega jedna z najciekawszych części turystycznego szlaku „Nadbużańskiego” (szlak czerwony). Obszar Gminy, ze względu na występujące tu walory przyrodnicze, niemal w całości objęty jest różnymi formami ochrony środowiska przyrodniczego. Północna część Gminy Horodło położona jest w obszarze Strzeleckiego Parku Krajobrazowego i jego otuliny, zaś część południowa znajduje się na obszarze Nadbużańskiego Obszaru Chronionego Krajobrazu. Wody powierzchniowe Gminy tworzy rzeka Bug z lewostronnymi dopływami, znajdują się tu trzy małe jeziora położone wśród upraw wsi Zosin i Łuszków oraz niewielkie sztuczne zbiorniki wodne wykorzystywane jako stawy hodowlane.

Bogactwo zasobów dziedzictwa kulturowego obszaru Gminy Horodło, stanowi o atrakcyjności obszaru i jest stymulatorem jego turystycznego rozwoju. Na terenie Gminy znajduje się wiele obiektów



Unia Europejska
Fundusz Spójności



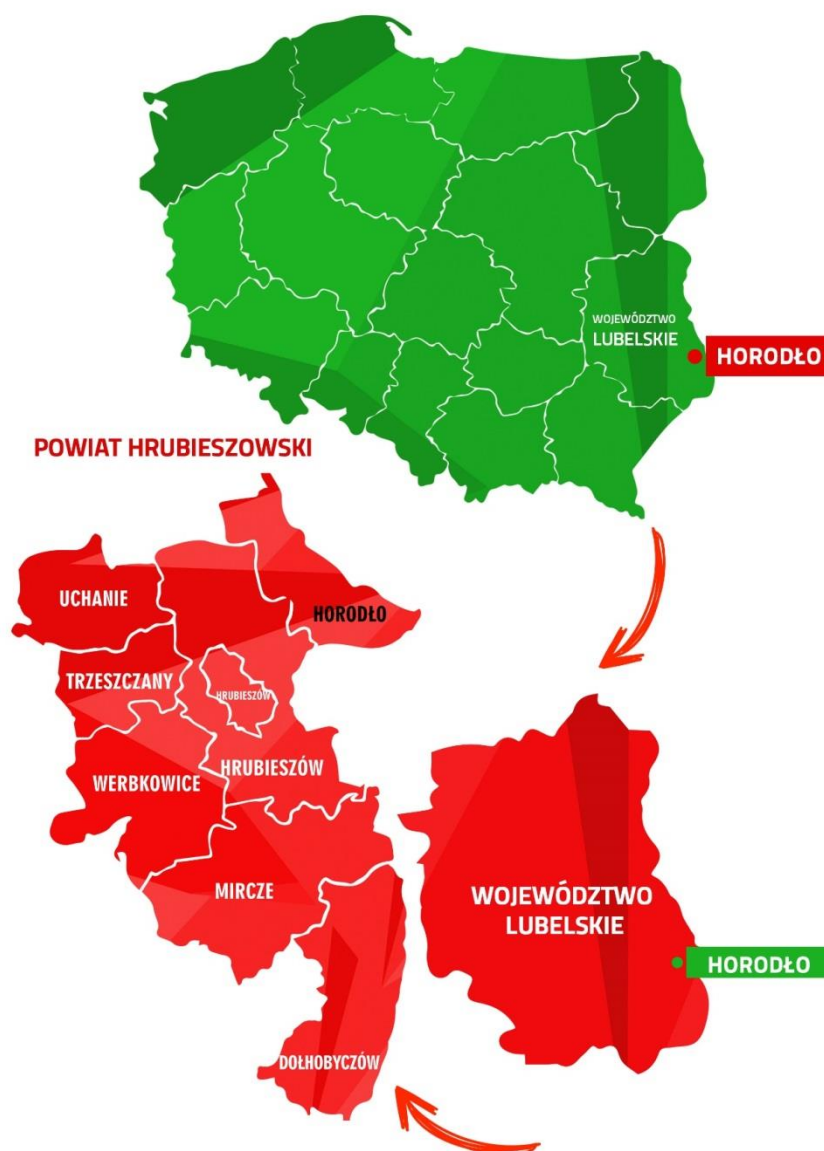
Projekt współfinansowany ze środków Unii Europejskiej w ramach Programu Operacyjnego Pomoc Techniczna 2014-2020



Lokalny Program Rewitalizacji Gminy Horodło

zabytkowych, spośród których na uwagę zasługują m.in.: układ urbanistyczny Horodła z XV w. z ulicami wychodzącymi z naroży czworobocznego rynku, późnobarokowy kościół parafialny pw. św. Jacka i Matki Boskiej Różańcowej zbudowany w latach 1739-1758, drewniana dzwonnica z 1860 r. w Horodle, dawna cerkiew prawosławna pw. św. Mikołaja z 1932 r. w Horodle, pałac zbudowany w latach 1762-1786 wraz z kaplicą przypałacową z 1775 r. w Strzyżowie, stanowisko archeologiczne – osada neolityczna i cmentarzysko kultury strzyżowskiej.

Mapa 1 Położenie Gminy Horodło na tle kraju, województwa lubelskiego i powiatu hrubieszowskiego



Źródło: Opracowanie własne



Unia Europejska
Fundusz Spójności



Projekt współfinansowany ze środków Unii Europejskiej w ramach Programu Operacyjnego Pomoc Techniczna 2014-2020



2.2. Delimitacja obszaru zdegradowanego – analiza wskaźników

2.2.1. Analiza Gminy Horodło – sfera społeczna

Zgodnie z *Wytycznymi w zakresie rewitalizacji w programach operacyjnych na lata 2014–2020*, stan kryzysowy danego obszaru Gminy spowodowany jest koncentracją negatywnych zjawisk społecznych - w szczególności bezrobocia, ubóstwa, przestępczości, niskiego poziomu edukacji lub kapitału społecznego, niewystarczającego poziomu uczestnictwa w życiu publicznym i kulturalnym.

W związku z powyższym dokonano analizy ilościowej problemów w sferze społecznej na terenie Gminy Horodło. Obrazują ją następujące wskaźniki:

- Liczba osób korzystająca z zasiłków z powodu bezrobocia.
- Liczba osób korzystająca z zasiłków z powodu ubóstwa.
- Liczba przestępstw i wykroczeń.
- Aktywność społeczna – liczba organizacji pozarządowych.

Analizując problemy społeczne wzięto pod uwagę przede wszystkim dane z Gminnego Ośrodka Pomocy Społecznej w Horodle, Urzędu Gminy Horodło oraz dane Głównego Urzędu Statystycznego.

LICZBA OSÓB KORZYSTAJĄCA Z ZASIŁKÓW Z POWODU BEZROBOCIA.

Bezrobocie jest zjawiskiem powszechnie znanym i jednym z najpilniejszych problemów społecznych. Wysoki poziom bezrobocia w Gminie jest zjawiskiem szczególnie niepokojącym, ma bowiem bezpośredni wpływ na poziom rozwoju gospodarczego oraz bezpieczeństwa socjalnego jego mieszkańców. Ze względu na rolniczy charakter Gminy, większość jej mieszkańców zajmuje się rolnictwem, część pracuje w innych działach gospodarki narodowej.

Gmina Horodło należy do obszarów o dużej migracji, szczególnie odpływu ludności z terenów wiejskich, spowodowanym głównie niską dochodowością rolnictwa i poszukiwaniem pracy. Wielu mieszkańców Gminy wyjeżdża poza terytorium kraju, znajdując tam wiele atrakcyjnych ofert pracy, niekiedy jest ona sezonowa bądź stała. Analiza przeprowadzonych elementów kształtujący rynek pracy w Gminie Horodło wskazuje, iż jedną z głównych przyczyn braku pracy jest brak nowych miejsc pracy lub postępująca likwidacja istniejących.



Unia Europejska
Fundusz Spójności





Lokalny Program Rewitalizacji Gminy Horodło

Jak wynika z danych GUS, na koniec 2015 roku w Gminie Horodło liczba bezrobotnych zarejestrowanych wynosiła 526 osób, z czego 57,79% stanowili mężczyźni i 42,20% stanowiły kobiety. w stosunku do roku 2014 liczba bezrobotnych spadła o 10 osób. Na przestrzeni lat 2011-2015 odnotowano wzrost bezrobocia w Gminie o 2 osoby.

Z danych Gminnego Ośrodka Pomocy Społecznej w Horodle wynika, iż w 2015 roku jedną z najczęstszych przyczyn korzystania z pomocy społecznej w Gminie jest bezrobocie, z tego powodu udzielono pomocy 203 osobom, co stanowi 3,77% populacji Gminy.

W 2015 roku największa liczba osób korzystających z pomocy społecznej z powodu bezrobocia pochodziła z następujących sołectw:

- Strzyżów – 52 osoby, które stanowiły 25,61% ogółu mieszkańców korzystających z pomocy z powodu bezrobocia.
- Horodło – 42 osoby, które stanowiły 20,68% ogółu mieszkańców korzystających z pomocy z powodu bezrobocia.
- Kopyłów – 24 osoby, które stanowiły 11,82% ogółu mieszkańców korzystających z pomocy z powodu bezrobocia.
- Matcze – 18 osób, które stanowiły 8,86% ogółu mieszkańców korzystających z pomocy z powodu bezrobocia.
- Hrebenne – 12 osób, które stanowiły 5,91% ogółu mieszkańców korzystających z pomocy z powodu bezrobocia.
- Rogalin – 10 osób, które stanowiły 4,92% ogółu mieszkańców korzystających z pomocy z powodu bezrobocia.

Mniejsza liczba korzystających z pomocy społecznej z powodu bezrobocia w 2015 roku zamieszkiwała obszar następujących sołectw:

- Janki – 8 osób, które stanowiły 3,94% ogółu mieszkańców korzystających z pomocy z powodu bezrobocia.
- Cegielna – 7 osób, które stanowiły 3,44% ogółu mieszkańców korzystających z pomocy z powodu bezrobocia.
- Łuszków – 7 osób, które stanowiły 3,44% ogółu mieszkańców korzystających z pomocy z powodu bezrobocia.
- Bereźnica – 6 osób, które stanowiły 2,96% ogółu mieszkańców korzystających z pomocy z powodu bezrobocia.



Unia Europejska
Fundusz Spójności





Lokalny Program Rewitalizacji Gminy Horodło

- Liski – 6 osób, które stanowiły 2,96% ogółu mieszkańców korzystających z pomocy z powodu bezrobocia.
- Poraj – 5 osób, które stanowiły 2,46% ogółu mieszkańców korzystających z pomocy z powodu bezrobocia.
- Ciołki – 4 osoby, które stanowiły 1,97% ogółu mieszkańców korzystających z pomocy z powodu bezrobocia.
- Kobło Kolonia, Zosin – po 1 osobie, które stanowiły po 0,49% ogółu mieszkańców korzystających z pomocy z powodu bezrobocia.



Unia Europejska
Fundusz Spójności





Lokalny Program Rewitalizacji Gminy Horodło

Tabela 1 Liczba osób korzystająca z zasiłków z powodu bezrobocia w latach 2011-2015 w Gminie Horodło

Wyszczególnienie (sołectwo)	2011		2012		2013		2014		2015	
	Liczba osób	% do ogółu mieszkańców korzystających z pomocy	Liczba osób	% do ogółu mieszkańców korzystających z pomocy	Liczba osób	% do ogółu mieszkańców korzystających z pomocy	Liczba osób	% do ogółu mieszkańców korzystających z pomocy	Liczba osób	% do ogółu mieszkańców korzystających z pomocy
1 Bereźnica	8	3,20	7	3,21	8	3,41	9	3,96	6	2,96
2 Cegielnia	10	4,08	8	3,67	9	3,84	6	2,64	7	3,44
3 Ciołki	5	2,04	4	1,83	5	2,13	6	2,64	4	1,97
4 Horodło	47	19,18	42	19,27	49	20,94	49	21,58	42	20,68
5 Hrebenne	16	6,53	12	5,5	14	5,98	11	4,84	12	5,91
6 Janki	13	5,31	9	4,12	9	3,84	9	3,96	8	3,94
7 Kobło Kolonia	2	0,82	0	0	0	0	1	0,44	1	0,49
8 Kopyłów	27	11,02	25	11,46	25	10,68	27	11,89	24	11,82
9 Liski	7	2,86	6	2,75	10	4,27	5	2,2	6	2,96
10 Łuszków	9	3,67	8	3,67	8	3,41	6	2,64	7	3,44
11 Matcze	14	5,71	13	5,96	16	6,83	18	7,92	18	8,86
12 Poraj	6	2,45	6	2,75	7	2,99	7	3,08	5	2,46
13 Rogalin	10	4,08	12	5,5	10	4,27	11	4,84	10	4,92
14 Strzyżów	68	27,76	63	28,9	61	26,06	59	25,99	52	25,61
15 Zosin	3	1,22	3	1,37	3	1,28	3	1,32	1	0,49

Źródło: GOPS w Horodle



Unia Europejska
Fundusz Spójności



Projekt współfinansowany ze środków Unii Europejskiej w ramach Programu Operacyjnego Pomoc Techniczna 2014-2020



Lokalny Program Rewitalizacji Gminy Horodło

Wskaźnik referencyjny dla kryterium wynosi: 13,53 osób ogółu korzystających z pomocy z powodu bezrobocia.

Z analizy danych wynika, iż do obszarów charakteryzujących się najwyższym negatywnym zjawiskiem społecznym dot. kryterium „liczba osób korzystających z zasiłków z powodu bezrobocia” należą sołectwa: Strzyżów, Horodło.

W poniższej tabeli zaprezentowano analizę wielokryterialną dla kryterium „liczba osób korzystająca z zasiłków z powodu bezrobocia” – największą liczbę punktów (3) przyznano sołectwom: Strzyżów, Horodło. Na tych obszarach liczba ludności korzystającej z zasiłków z powodu bezrobocia jest najwyższa i znacznie przekracza wskaźnik referencyjny.

Średnią liczbę punktów (2) przyznano sołectwie: Kopyłów, na obszarze którego liczba ludności korzystającej z zasiłków z powodu bezrobocia jest niewiele niższa niż średnia dla Gminy.

Najmniejszą liczbę punktów (1) przyznano w sołectwach: Matcze, Hrebenne, Rogalin, Janki, Cegielna, Łuszków, Bereźnica, Liski, Poraj, Ciołki, Kobło Kolonia, Zosin, gdzie wskaźnik referencyjny jest zdecydowanie poniżej średniej dla Gminy.

Podsumowując, z analizy danych w sferze społecznej w zakresie liczby osób korzystających z zasiłków z powodu bezrobocia wynika, że największe natężenie zidentyfikowanych problemów występuje w sołectwach: Strzyżów, Horodło.



Unia Europejska
Fundusz Spójności





Lokalny Program Rewitalizacji Gminy Horodło

Tabela 2 Negatywne zjawiska społeczne - liczba osób korzystająca z zasiłków z powodu bezrobocia

Obszar	Kryterium	Waga	Bereźnica		Cegielnia		Ciołki		Horodło		Hrebenne	
			Liczba przyznanych punktów	Wynik	Liczba przyznanych punktów	Wynik	Liczba przyznanych punktów	Wynik	Liczba przyznanych punktów	Wynik	Liczba przyznanych punktów	Wynik
negatywne zjawiska społeczne	Liczba osób korzystająca z zasiłków z powodu bezrobocia	10	1	10	1	10	1	10	3	30	1	10

Obszar	Kryterium	Waga	Janki		Kobło Kolonia		Kopyłów		Liski		Łuszków	
			Liczba przyznanych punktów	Wynik	Liczba przyznanych punktów	Wynik	Liczba przyznanych punktów	Wynik	Liczba przyznanych punktów	Wynik	Liczba przyznanych punktów	Wynik
negatywne zjawiska społeczne	Liczba osób korzystająca z zasiłków z powodu bezrobocia	10	1	10	1	10	2	20	1	10	1	10

Obszar	Kryterium	Waga	Matcze		Poraj		Rogalin		Strzyżów		Zosin	
			Liczba przyznanych punktów	Wynik	Liczba przyznanych punktów	Wynik	Liczba przyznanych punktów	Wynik	Liczba przyznanych punktów	Wynik	Liczba przyznanych punktów	Wynik
negatywne zjawiska społeczne	Liczba osób korzystająca z zasiłków z powodu bezrobocia	10	1	10	1	10	1	10	3	30	1	10

Źródło: Opracowanie własne



Unia Europejska
Fundusz Spójności



Projekt współfinansowany ze środków Unii Europejskiej w ramach Programu Operacyjnego Pomoc Techniczna 2014-2020



LICZBA OSÓB KORZYSTAJĄCA Z ZASIŁKÓW Z POWODU UBÓSTWA.

Ubóstwo jest określane jako zjawisko społeczne, polegające na braku dostatecznych środków materialnych do zaspokojenia potrzeb życiowych jednostki lub rodziny. Jest jednym z kluczowych problemów społecznych w Gminie Horodło. Najczęściej generowane jest przez trudną sytuację na rynku pracy. Jest to problem, który można rozwiązać głównie poprzez zwiększenie zatrudnienia i obniżenie bezrobocia.

Z danych Gminnego Ośrodka Pomocy Społecznej w Horodle wynika, iż w 2015 roku jedną z najczęstszych przyczyn korzystania z pomocy społecznej w Gminie jest ubóstwo, z tego powodu udzielono pomocy 203 osobom, co stanowi ok. 3,77% populacji Gminy.

W 2015 roku największa liczba osób korzystających z pomocy społecznej z powodu ubóstwa pochodziła z następujących sołectw:

- Strzyżów – 52 osoby, które stanowiły 25,61% ogółu mieszkańców korzystających z pomocy z powodu ubóstwa.
- Horodło – 42 osoby, które stanowiły 20,68% ogółu mieszkańców korzystających z pomocy z powodu ubóstwa.
- Kopytów – 24 osoby, które stanowiły 11,82% ogółu mieszkańców korzystających z pomocy z powodu ubóstwa.
- Matcze – 18 osób, które stanowiły 8,86% ogółu mieszkańców korzystających z pomocy z powodu ubóstwa.
- Hrebenne – 12 osób, które stanowiły 5,91% ogółu mieszkańców korzystających z pomocy z powodu ubóstwa.
- Rogalin – 10 osób, które stanowiły 4,92% ogółu mieszkańców korzystających z pomocy z powodu ubóstwa.

Mniejsza liczba korzystających z pomocy społecznej z powodu ubóstwa w 2015 roku zamieszkiwała obszar następujących sołectw:

- Janki – 8 osób, które stanowiły 3,94% ogółu mieszkańców korzystających z pomocy z powodu ubóstwa.
- Cegielna – 7 osób, które stanowiły 3,44% ogółu mieszkańców korzystających z pomocy z powodu ubóstwa.



Unia Europejska
Fundusz Spójności





Lokalny Program Rewitalizacji Gminy Horodło

- Łuszków – 7 osób, które stanowiły 3,44% ogółu mieszkańców korzystających z pomocy z powodu ubóstwa.
- Bereźnica – 6 osób, które stanowiły 2,96% ogółu mieszkańców korzystających z pomocy z powodu ubóstwa.
- Liski – 6 osób, które stanowiły 2,96% ogółu mieszkańców korzystających z pomocy z powodu ubóstwa.
- Poraj – 5 osób, które stanowiły 2,46% ogółu mieszkańców korzystających z pomocy z powodu ubóstwa.
- Ciołki – 4 osoby, które stanowiły 1,97% ogółu mieszkańców korzystających z pomocy z powodu ubóstwa.
- Kobło Kolonia, Zosin – po 1 osobie, które stanowiły po 0,49% ogółu mieszkańców korzystających z pomocy z powodu ubóstwa.



Unia Europejska
Fundusz Spójności





Lokalny Program Rewitalizacji Gminy Horodło

Tabela 3 Liczba osób korzystająca z zasiłków z powodu ubóstwa w latach 2011-2015 w Gminie Horodło

Wyszczególnienie (sołectwo)	2011		2012		2013		2014		2015	
	Liczba osób	% do ogółu mieszkańców korzystających z pomocy	Liczba osób	% do ogółu mieszkańców korzystających z pomocy	Liczba osób	% do ogółu mieszkańców korzystających z pomocy	Liczba osób	% do ogółu mieszkańców korzystających z pomocy	Liczba osób	% do ogółu mieszkańców korzystających z pomocy
1 Bereźnica	8	3,20	7	3,21	8	3,41	9	3,96	6	2,96
2 Cegielnia	10	4,08	8	3,67	9	3,84	6	2,64	7	3,44
3 Ciołki	5	2,04	4	1,83	5	2,13	6	2,64	4	1,97
4 Horodło	47	19,18	42	19,27	49	20,94	49	21,58	42	20,68
5 Hrebenne	16	6,53	12	5,5	14	5,98	11	4,84	12	5,91
6 Janki	13	5,31	9	4,12	9	3,84	9	3,96	8	3,94
7 Kobło Kolonia	2	0,82	0	0	0	0	1	0,44	1	0,49
8 Kopyłów	27	11,02	25	11,46	25	10,68	27	11,89	24	11,82
9 Liski	7	2,86	6	2,75	10	4,27	5	2,2	6	2,96
10 Łuszków	9	3,67	8	3,67	8	3,41	6	2,64	7	3,44
11 Matcze	14	5,71	13	5,96	16	6,83	18	7,92	18	8,86
12 Poraj	6	2,45	6	2,75	7	2,99	7	3,08	5	2,46
13 Rogalin	10	4,08	12	5,5	10	4,27	11	4,84	10	4,92
14 Strzyżów	68	27,76	63	28,9	61	26,06	59	25,99	52	25,61
15 Zosin	3	1,22	3	1,37	3	1,28	3	1,32	1	0,49

Źródło: GOPS w Horodle



Unia Europejska
Fundusz Spójności



Projekt współfinansowany ze środków Unii Europejskiej w ramach Programu Operacyjnego Pomoc Techniczna 2014-2020



Lokalny Program Rewitalizacji Gminy Horodło

Wskaźnik referencyjny dla kryterium wynosi: 13,53 osób ogółu korzystających z pomocy z powodu ubóstwa.

Z analizy danych wynika, iż do obszarów charakteryzujących się najwyższym negatywnym zjawiskiem społecznym dot. kryterium „liczba osób korzystających z zasiłków z powodu ubóstwa” należą sołectwa: Strzyżów, Horodło.

W poniższej tabeli zaprezentowano analizę wielokryterialną dla kryterium „liczba osób korzystająca z zasiłków z powodu ubóstwa” – największą liczbę punktów (3) przyznano sołectwom: Strzyżów, Horodło. Na tych obszarach liczba ludności korzystającej z zasiłków z powodu ubóstwa jest najwyższa i znacznie przekracza wskaźnik referencyjny.

Średnią liczbę punktów (2) przyznano sołectwie: Kopyłów, na obszarze którego liczba ludności korzystającej z zasiłków z powodu ubóstwa jest niewiele niższa niż średnia dla Gminy.

Najmniejszą liczbę punktów (1) przyznano w sołectwach: Matcze, Hrebenne, Rogalin, Janki, Cegielna, Łuszków, Bereźnica, Liski, Poraj, Ciołki, Kobło Kolonia, Zosin, gdzie wskaźnik referencyjny jest zdecydowanie poniżej średniej dla Gminy.

Podsumowując, z analizy danych w sferze społecznej w zakresie liczby osób korzystających z zasiłków z powodu ubóstwa wynika, że największe natężenie zidentyfikowanych problemów występuje w sołectwach: Strzyżów, Horodło.



Unia Europejska
Fundusz Spójności





Lokalny Program Rewitalizacji Gminy Horodło

Tabela 4 Negatywne zjawiska społeczne - liczba osób korzystająca z zasiłków z powodu ubóstwa

Obszar	Kryterium	Waga	Bereźnica		Cegielnia		Ciołki		Horodło		Hrebenne	
			Liczba przyznanych punktów	Wynik	Liczba przyznanych punktów	Wynik	Liczba przyznanych punktów	Wynik	Liczba przyznanych punktów	Wynik	Liczba przyznanych punktów	Wynik
negatywne zjawiska społeczne	Liczba osób korzystająca z zasiłków z powodu ubóstwa	10	1	10	1	10	1	10	3	30	1	10

Obszar	Kryterium	Waga	Janki		Kobło Kolonia		Kopyłów		Liski		Łuszków	
			Liczba przyznanych punktów	Wynik	Liczba przyznanych punktów	Wynik	Liczba przyznanych punktów	Wynik	Liczba przyznanych punktów	Wynik	Liczba przyznanych punktów	Wynik
negatywne zjawiska społeczne	Liczba osób korzystająca z zasiłków z powodu ubóstwa	10	1	10	1	10	2	20	1	10	1	10

Obszar	Kryterium	Waga	Matcze		Poraj		Rogalin		Strzyżów		Zosin	
			Liczba przyznanych punktów	Wynik	Liczba przyznanych punktów	Wynik	Liczba przyznanych punktów	Wynik	Liczba przyznanych punktów	Wynik	Liczba przyznanych punktów	Wynik
negatywne zjawiska społeczne	Liczba osób korzystająca z zasiłków z powodu ubóstwa	10	1	10	1	10	1	10	3	30	1	10

Źródło: Opracowanie własne



Unia Europejska
Fundusz Spójności





Lokalny Program Rewitalizacji Gminy Horodło

LICZBA PRZESTĘPSTW I WYKROCZEŃ.

Z danych statystycznych dotyczących działań prewencyjnych na terenie Gminy Horodło z 2015 roku, wynika, że na niniejszym obszarze odnotowano ogółem 470 przypadków przestępstw i wykroczeń.

Kategorie przestępstw, do których najczęściej dochodzi na terenie Gminy Horodło to:

- Falszerstwo dokumentów.
- Kierujący w stanie nietrzeźwości.
- Kradzież.
- Kradzież z włamaniem.
- Groźba karalna.

Kategorie wykroczeń, do których najczęściej dochodzi na terenie Gminy Horodło to:

- Kolizja drogowa.
- Kradzież mienia.
- Uszkodzenie mienia.
- Zakłócanie porządku publicznego.
- Spożywanie alkoholu w miejscu publicznym.

W 2015 roku najwięcej przypadków przestępstw i wykroczeń zanotowano w sołectwach:

- Zosin – 137 przypadków, co stanowi 29,15% ogółu przestępstw i wykroczeń w Gminie.
- Strzyżów – 85 przypadków, co stanowi 18,08% ogółu przestępstw i wykroczeń w Gminie.
- Horodło – 78 przypadków, co stanowi 16,60% ogółu przestępstw i wykroczeń w Gminie.

Mniejszą liczbę przypadków przestępstw i wykroczeń w 2015 roku zanotowano w sołectwach:

- Kopytów – 30 przypadków, co stanowi 6,38% ogółu przestępstw i wykroczeń w Gminie.
- Rogalin – 22 przypadki, co stanowi 4,69% ogółu przestępstw i wykroczeń w Gminie.
- Matcze – 20 przypadków, co stanowi 4,26% ogółu przestępstw i wykroczeń w Gminie.
- Hrebenne – 19 przypadków, co stanowi 4,04% ogółu przestępstw i wykroczeń w Gminie.
- Łuszków – 19 przypadków, co stanowi 4,04% ogółu przestępstw i wykroczeń w Gminie.
- Janki – 13 przypadków, co stanowi 2,77% ogółu przestępstw i wykroczeń w Gminie.
- Kobło Kolonia – 13 przypadków, co stanowi 2,77% ogółu przestępstw i wykroczeń w Gminie.
- Liski – 12 przypadków, co stanowi 2,55% ogółu przestępstw i wykroczeń w Gminie.



Unia Europejska
Fundusz Spójności





Lokalny Program Rewitalizacji Gminy Horodło

- Bereźnica – 11 przypadków, co stanowi 2,34% ogółu przestępstw i wykroczeń w Gminie.

Najmniejszą liczbę przestępstw i wykroczeń w 2015 roku na terenie Gminy Horodło odnotowano w sołectwach:

- Poraj – 5 przypadków, co stanowi 1,06% ogółu przestępstw i wykroczeń w Gminie.
- Cegielnia – 4 przypadki, co stanowi 0,85% ogółu przestępstw i wykroczeń w Gminie.
- Ciołki – 2 przypadki, co stanowi 0,43% ogółu przestępstw i wykroczeń w Gminie.

Tabela 5 Liczba przestępstw i wykroczeń w latach 2011-2015 w gminie Horodło (podział: P - przestępstwa/ w - wykroczenia)

Wyszczególnienie (sołectwo)	Ulice	2011	2011	2012	2012	2013	2013	2014	2014	2015	2015	
		P	W	P	W	P	W	P	W	P	W	
1	Bereźnica	-										
		9	3	6	5	3	6	7	4	4	7	
2	Cegielnia	-										
		3	1	8	2	5	4	2	3	1	3	
3	Ciołki	-										
		0	0	0	1	0	1	0	2	1	1	
4	Horodło	11 Listopada	0	0	1	2	0	0	0	0	0	1
		Burtyńówka	0	0	0	0	1	1	1	0	0	0
		Hrubieszowska	2	0	3	1	3	3	6	0	2	3
		Króla Wł. Jagiełły	0	0	0	0	0	1	0	0	0	0
		Jurydyka	4	2	0	0	0	2	4	2	2	2
		Tadeusza	0	0	0	0	0	0	0	0	0	0
		Kościuszki	0	0	0	0	0	1	0	0	0	0
		Królowej Jadwigi	3	0	3	3	1	0	2	2	1	2
		Pietnicka	12	3	15	11	10	19	13	16	13	12
		Józefa Piłsudskiego	1	0	0	0	1	0	0	2	0	0
		Polska	3	2	0	10	2	10	0	5	4	12
		Rynek	4	2	6	3	4	3	2	2	3	6
		Średnia	3	1	3	3	1	0	4	8	4	8
Wały Jagiellońskie	2	0	0	2	0	0	2	0	0	3		
Zawale												
5	Hrebenne	-										
		6	9	15	10	2	4	7	6	6	13	
6	Janki	-										
		7	9	8	9	1	11	9	12	4	9	
7	Kobło	-										
	Kolonia	3	0	4	6	6	6	3	2	6	7	
8	Kopyłów	-										
		10	6	9	14	9	14	17	16	14	16	
9	Liski	-										
		5	1	7	3	2	4	4	7	4	8	
10	Łuszków	-										
		5	7	6	13	6	8	7	6	9	10	
11	Matcze	-										
		3	5	7	2	2	8	8	15	5	15	
12	Poraj	-										
		6	3	6	11	3	6	1	1	1	4	
13	Rogalin	Górna	0	1	2	1	0	2	0	0	1	0
		Gen. Grotta	2	1	2	1	2	2	0	1	4	0
		Roweckiego	0	1	0	0	0	0	0	0	0	1
		Jasna	0	0	0	1	2	4	0	0	0	0
		Miodowa	0	0	2	0	2	3	2	2	2	2
		Roztocze	3	2	3	3	5	9	5	5	6	6
		Wojska Polskiego	0	0	1	1	0	0	0	0	0	0
Zgodna												
14	Strzyżów	Antyfony	1	0	0	2	0	3	0	4	19	1
		Armii Krajowej	18	6	7	6	4	15	3	17	4	22
		Bławatna	0	0	0	0	0	2	10	0	0	0
		3	4	4	8	1	4	1	5	1	5	





Lokalny Program Rewitalizacji Gminy Horodło

	Bohaterów	1	2	0	6	4	6	1	3	0	2	
	Września	2	1	0	2	1	0	0	1	1	1	
	Herbowa	0	4	0	1	3	2	1	2	1	1	
	Jagiellońska	0	0	0	0	0	0	0	1	0	0	
	Karpacka	0	0	0	0	1	1	0	6	0	2	
	Krótką	2	1	3	8	2	5	2	4	1	4	
	Monte Cassino	1	0	2	1	0	5	0	1	3	4	
	Morskie oko	0	0	0	0	1	0	0	0	0	0	
	Nadbużańska	1	0	1	3	2	4	1	2	1	4	
	Ogrodowa	0	3	1	2	3	1	2	3	0	2	
	Orla	3	3	1	7	1	5	4	2	1	1	
	Parkowa	0	0	1	0	0	0	0	0	0	0	
	Podgórna	0	0	0	0	0	0	0	0	0	0	
	Słoneczna	0	1	0	1	0	0	0	1	0	0	
	Świętojańska	2	6	6	3	1	2	3	3	1	3	
	Wiśniowa											
	Zalesie											
15	Zosin	-	66	18	104	35	164	76	92	71	83	54

Źródło: Komisariat Policji w Hrubieszowie

Wskaźnik referencyjny dla kryterium wynosi: 31,33 ogółu przypadków przestępstw i wykroczeń na terenie Gminy Horodło.

Z analizy danych wynika, iż do obszarów charakteryzujących się najwyższym negatywnym zjawiskiem społecznym dot. kryterium „liczba przestępstw i wykroczeń” należą sołectwa: Zosin, Strzyżów, Horodło.

W poniższej tabeli zaprezentowano analizę wielokryterialną dla kryterium „liczba przestępstw i wykroczeń”.

Największą liczbę punktów (3) przyznano w sołectwach: Zosin, Strzyżów, Horodło. Na tych obszarach odnotowano najwyższą liczbę przestępstw i wykroczeń, która znacznie przekracza wartość wskaźnika referencyjnego.

Średnią liczbę punktów (2) przyznano sołectwu Kopyłów, na obszarze którego liczba odnotowanych przestępstw i wykroczeń jest niewiele poniżej średniej dla całej Gminy.

Najmniejszą liczbę punktów (1) przyznano obszarom, które znalazły się zdecydowanie poniżej wskaźnika referencyjnego, są to sołectwa: Rogalin, Matcze, Hrebenne, Łuszków, Janki, Kobło Kolonia, Liski, Bereźnica, Poraj, Cegielnia, Ciołki.

Podsumowując, z analizy danych w sferze społecznej w zakresie liczby przestępstw i wykroczeń, wynika, że największe natężenie zidentyfikowanych problemów występuje w sołectwach: Zosin, Strzyżów, Horodło.



Unia Europejska
Fundusz Spójności





Lokalny Program Rewitalizacji Gminy Horodło

Tabela 6 Negatywne zjawiska społeczne - liczba przestępstw i wykroczeń

Obszar	Kryterium	Waga	Bereźnica		Cegielnia		Ciołki		Horodło		Hrebennie	
			Liczba przyznanych punktów	Wynik	Liczba przyznanych punktów	Wynik	Liczba przyznanych punktów	Wynik	Liczba przyznanych punktów	Wynik	Liczba przyznanych punktów	Wynik
negatywne zjawiska społeczne	Liczba przestępstw i wykroczeń	7	1	7	1	7	1	7	3	21	1	7

Obszar	Kryterium	Waga	Janki		Kobło Kolonia		Kopytów		Liski		Łuszków	
			Liczba przyznanych punktów	Wynik	Liczba przyznanych punktów	Wynik	Liczba przyznanych punktów	Wynik	Liczba przyznanych punktów	Wynik	Liczba przyznanych punktów	Wynik
negatywne zjawiska społeczne	Liczba przestępstw i wykroczeń	7	1	7	1	7	2	14	1	7	1	7

Obszar	Kryterium	Waga	Matcze		Poraj		Rogalin		Strzyżów		Zosin	
			Liczba przyznanych punktów	Wynik	Liczba przyznanych punktów	Wynik	Liczba przyznanych punktów	Wynik	Liczba przyznanych punktów	Wynik	Liczba przyznanych punktów	Wynik
negatywne zjawiska społeczne	Liczba przestępstw i wykroczeń	7	1	7	1	7	1	7	3	21	3	21

Źródło: Opracowanie własne



Unia Europejska
Fundusz Spójności





Lokalny Program Rewitalizacji Gminy Horodło

AKTYWNOŚĆ SPOŁECZNA – LICZBA ORGANIZACJI POZARZĄDOWYCH.

Analizując kapitał społeczny wzięto pod uwagę aktywność społeczną, mierzoną zaangażowaniem mieszkańców w działalność społeczną w organizacjach pozarządowych. Aktywność społeczną dodatkowo uzupełniono o dane dotyczące aktywności wyborczej, jednakże ze względu na ograniczoną liczbę danych ilościowych dla poszczególnych sołectw dokonano analizy aktywności wyborczej dla całego obszaru Gminy Horodło na tle powiatu hrubieszowskiego (wybory do Parlamentu Europejskiego 2014, wybory samorządowe 2014, wybory parlamentarne 2015, wybory prezydenckie 2015) oraz w rozbiciu na obwody wyborcze (wybory samorządowe 2014).

✓ ORGANIZACJE POZARZĄDOWE.

Za jeden z mierników poziomu rozwoju społeczeństwa Gminy uważana jest liczba organizacji pozarządowych funkcjonujących na jej obszarze. Na obszarze Gminy działa jedynie 12 organizacji pozarządowych, w tym 5 OSP, angażujących małą część mieszkańców. Analizy Urzędu Gminy Horodło wykazują, że duża część mieszkańców prawie nie uczestniczy w życiu społecznym oraz kulturalnym Gminy.

Tabela 7 Organizacje pozarządowe działające na terenie Gminy Horodło

	Wyszczególnienie (sołectwo)	Organizacje pozarządowe działające na terenie sołectw
1	Bereźnica	Ochotnicza Straż Pożarna w Bereźnicy
2	Cegielnia	Brak organizacji
3	Ciołki	Brak organizacji
4	Horodło	Ochotnicza Straż Pożarna w Horodle „Stowarzyszenie Miłośników Ziemi Horodelskiej” „Stowarzyszenie Agroturystyki w Hrubieszowie z siedzibą w Horodle” „Stowarzyszenie Rozwoju Gminy”
5	Hrebenne	Brak organizacji
6	Janki	Brak organizacji
7	Kobło Kolonia	Brak organizacji
8	Kopyłów	„Stowarzyszenie Rozwoju i Wspierania Promocji Wsi”
9	Liski	Ochotnicza Straż Pożarna w Liskach
10	Łuszków	Brak organizacji
11	Matcze	Ochotnicza Straż Pożarna w Matczu „Nadbużańskie Stowarzyszenie Rozwoju i Promocji Wsi”
12	Poraj	Brak organizacji
13	Rogalin	Brak organizacji
14	Strzyżów	Ochotnicza Straż Pożarna w Strzyżowie „Stowarzyszenie Nasza Przyszłość” Fundacja „ESPERANZA”
15	Zosin	Brak organizacji

Źródło: UG Horodło



Unia Europejska
Fundusz Spójności





✓ **AKTYWNOŚĆ WYBORCZA.**

Aktywność społeczną można mierzyć aktywnością wyborczą. Analizie poddano ostatnie wybory do Parlamentu Europejskiego, samorządowe, parlamentarne i prezydenckie. Aktywność wyborcza mieszkańców Gminy Horodło jest niższa niż aktywności mieszkańców powiatu hrubieszowskiego, jedyny wyjątek stanowią wybory samorządowe, gdzie aktywność wyborcza mieszkańców Gminy Horodło jest wyższa niż aktywność wyborcza mieszkańców powiatu hrubieszowskiego. Najwyższą frekwencję w Gminie Horodło zanotowano przy wyborach samorządowych w 2014 roku (51.03%), zaś najniższą przy wyborach parlamentarnych w 2015 roku (11.23%). Szczególna aktywność mieszkańców Gminy widoczna jest w wyborach prezydenckich i samorządowych, gdzie głosowanie odbywa się na konkretne lub znane osoby. Mniejszym zainteresowaniem od wyborów samorządowych i prezydenckich cieszą się wybory do Parlamentu Europejskiego, w których w 2014 roku frekwencja na terenie Gminy Horodło wynosiła 15.01%.

Tabela 8 Frekwencja w wyborach w Gminie Horodło oraz powiecie hrubieszowskim(%)

Rok wyborów	2014	2014	2015	2015
Rodzaj wyborów	Parlament Europejski	Samorządowe	Parlamentarne	Prezydenckie II tura
Powiat hrubieszowski	17.93	46.31	14.78	45.79
Gmina Horodło	15.01	51.03	11.23	40.67

Źródło: Opracowanie własne na podstawie danych pkw.gov.pl

Nie można ocenić frekwencji wyborczej w poszczególnych sołectwach na terenie Gminy Horodło, gdyż okręgi wyborcze nie pokrywają się z granicami sołectw. Gmina Horodło podzielona jest na 5 obwodów wyborczych. Poniższa tabela przedstawia frekwencję w wyborach samorządowych w 2014 roku w podziale na obwody w Gminie Horodło.

Największą aktywnością wyborczą pośród mieszkańców Gminy Horodło w wyborach samorządowych w 2014 roku zauważyć można w obwodzie wyborczym Nr 4, w skład którego wchodzi sołectwa Łuszków, Zosin, Janki. Najmniejszą aktywnością wyborczą odnotowano w obwodzie wyborczym Nr 2, w skład którego wchodzi sołectwo Kopyłów.

Tabela 9 Frekwencja w wyborach samorządowych w 2014 roku w podziale na obwody wyborcze w Gminie Horodło (%)

Rok wyborów	2014
Rodzaj wyborów	Samorządowe
Wyszczególnienie (obwody wyborcze)	
1	Horodło (Horodło, Poraj, Hrebenne, Ciołki, Kol. Kobło)
	52.23



Unia Europejska
Fundusz Spójności





Lokalny Program Rewitalizacji Gminy Horodło

2	Kopyłów (Kopyłów)	42.86
3	Bereźnica (Bereźnica, Cegielnia, Matcze, Liski)	51.86
4	Łuszków (Łuszków, Zosin, Janki)	55.01
5	Strzyżów (Strzyżów, Rogalin)	49.90

Źródło: UG Horodło

W poniższej tabeli zaprezentowano analizę wielokryterialną dla kryterium „aktywność społeczna – liczba organizacji pozarządowych”.

Największą liczbę punktów (3) przyznano w sołectwach: Cegielnia, Ciołki, Hrebenne, Janki, Kobło Kolonia, Łuszków, Poraj, Rogalin, Zosin. W tych sołectwach nie działają organizacje pozarządowe i aktywność społeczna jest na najniższym poziomie.

Średnią liczbę punktów (2) przyznano sołectwom: Bereźnica, Kopyłów, Liski, Matcze. W tych sołectwach funkcjonuje od 1 do 2 organizacji.

Najmniejszą liczbę punktów (1) przyznano w sołectwach Horodło, Strzyżów, na terenie których działa 3 i więcej organizacji pozarządowych i aktywność społeczna jest najwyższa.

Z analizy danych w sferze społecznej w zakresie aktywności społecznej – wyrażonej w liczbie organizacji pozarządowych, wynika, że największe natężenie zidentyfikowanych problemów występuje w sołectwach: Cegielnia, Ciołki, Hrebenne, Janki, Kobło Kolonia, Łuszków, Poraj, Rogalin.





Lokalny Program Rewitalizacji Gminy Horodło

Tabela 10 Negatywne zjawiska społeczne – aktywność społeczna – liczba organizacji pozarządowych

Obszar	Kryterium	Waga	Bereźnica		Cegielnia		Ciołki		Horodło		Hrebennie	
			Liczba przyznanych punktów	Wynik	Liczba przyznanych punktów	Wynik	Liczba przyznanych punktów	Wynik	Liczba przyznanych punktów	Wynik	Liczba przyznanych punktów	Wynik
negatywne zjawiska społeczne	Aktywność społeczna – liczba organizacji pozarządowych	8	2	16	3	24	3	24	1	8	3	24

Obszar	Kryterium	Waga	Janki		Kobło Kolonia		Kopytów		Liski		Łuszków	
			Liczba przyznanych punktów	Wynik	Liczba przyznanych punktów	Wynik	Liczba przyznanych punktów	Wynik	Liczba przyznanych punktów	Wynik	Liczba przyznanych punktów	Wynik
negatywne zjawiska społeczne	Aktywność społeczna – liczba organizacji pozarządowych	8	3	24	3	24	2	16	2	16	3	24

Obszar	Kryterium	Waga	Matcze		Poraj		Rogalin		Strzyżów		Zosin	
			Liczba przyznanych punktów	Wynik	Liczba przyznanych punktów	Wynik	Liczba przyznanych punktów	Wynik	Liczba przyznanych punktów	Wynik	Liczba przyznanych punktów	Wynik
negatywne zjawiska społeczne	Aktywność społeczna – liczba organizacji pozarządowych	8	2	16	3	24	3	24	1	8	3	24

Źródło: Opracowanie własne



Unia Europejska
Fundusz Spójności



Projekt współfinansowany ze środków Unii Europejskiej w ramach Programu Operacyjnego Pomoc Techniczna 2014-2020



Lokalny Program Rewitalizacji Gminy Horodło

PODSUMOWANIE PROBLEMÓW W SFERZE SPOŁECZNEJ.

Ustalono, że wysokie natężenie negatywnych zjawisk społecznych występuje w obszarach, które osiągnęły powyżej 75 punktów, średnie natężenie negatywnych zjawisk społecznych występuje w obszarach, które osiągnęły 56-75 punktów, zaś niskie natężenie negatywnych zjawisk społecznych występuje w obszarach, które osiągnęły poniżej 55 punktów.

Z analizy danych w sferze społecznej oraz zgodnie z sumą otrzymanych punktów wynika, że największe natężenie zidentyfikowanych problemów społecznych występuje w sołectwach: Horodło, Strzyżów.

Średnie natężenie negatywnych zjawisk społecznych występuje w sołectwach: Kopyłów, Zosin.

Natomiast najniższe natężenie negatywnych zjawisk społecznych występuje w sołectwach: Bereźnica, Cegielnia, Ciołki, Hrebenne, Janki, Kobło Kolonia, Liski, Łuszków, Matcze, Poraj, Rogalin.

Obszary o najwyższym i średnim natężeniu zidentyfikowanych problemów społecznych wymagają podjęcia działań naprawczych.



Unia Europejska
Fundusz Spójności





Lokalny Program Rewitalizacji Gminy Horodło

Tabela 11 Negatywne zjawiska społeczne – dane uwzględniające analizowane kryteria

Obszar	Kryterium	Waga	Bereźnica			Cegielnia			Ciołki			Horodło			Hrebenne		
			Liczba przyznanych punktów	Wynik	Razem	Liczba przyznanych punktów	Wynik	Razem	Liczba przyznanych punktów	Wynik	Razem	Liczba przyznanych punktów	Wynik	Razem	Liczba przyznanych punktów	Wynik	Razem
negatywne zjawiska społeczne	Liczba osób korzystająca z zasiłków z powodu bezrobocia	10	1	10	43	1	10	51	1	10	51	3	30	89	1	10	51
	Liczba osób korzystająca z zasiłków z powodu ubóstwa	10	1	10		1	10		1	10		3	30		1	10	
	Liczba przestępstw i wykroczeń	7	1	7		1	7		1	7		3	21		1	7	
	Aktywność społeczna - liczba organizacji pozarządowych	8	2	16		3	24		3	24		1	8		3	24	

Obszar	Kryterium	Waga	Janki			Kobło Kolonia			Kopyłów			Liski			Łuszków		
			Liczba przyznanych punktów	Wynik	Razem	Liczba przyznanych punktów	Wynik	Razem	Liczba przyznanych punktów	Wynik	Razem	Liczba przyznanych punktów	Wynik	Razem	Liczba przyznanych punktów	Wynik	Razem
negatywne zjawiska społeczne	Liczba osób korzystająca z zasiłków z powodu bezrobocia	10	1	10	51	1	10	51	2	20	70	1	10	43	1	10	51
	Liczba osób korzystająca z zasiłków z powodu ubóstwa	10	1	10		1	10		2	20		1	10		1	10	
	Liczba przestępstw i wykroczeń	7	1	7		1	7		2	14		1	7		1	7	
	Aktywność społeczna - liczba organizacji pozarządowych	8	3	24		3	24		2	16		2	16		3	24	

Obszar	Kryterium	Waga	Matcze			Poraj			Rogalin			Strzyżów			Zosin		
			Liczba przyznanych punktów	Wynik	Razem	Liczba przyznanych punktów	Wynik	Razem	Liczba przyznanych punktów	Wynik	Razem	Liczba przyznanych punktów	Wynik	Razem	Liczba przyznanych punktów	Wynik	Razem
negatywne zjawiska społeczne	Liczba osób korzystająca z zasiłków z powodu bezrobocia	10	1	10	43	1	10	51	1	10	51	3	30	89	1	10	65
	Liczba osób korzystająca z zasiłków z powodu ubóstwa	10	1	10		1	10		1	10		3	30		1	10	
	Liczba przestępstw i wykroczeń	7	1	7		1	7		1	7		3	21		3	21	
	Aktywność społeczna - liczba organizacji pozarządowych	8	2	16		3	24		3	24		1	8		3	24	

Źródło: Opracowanie własne



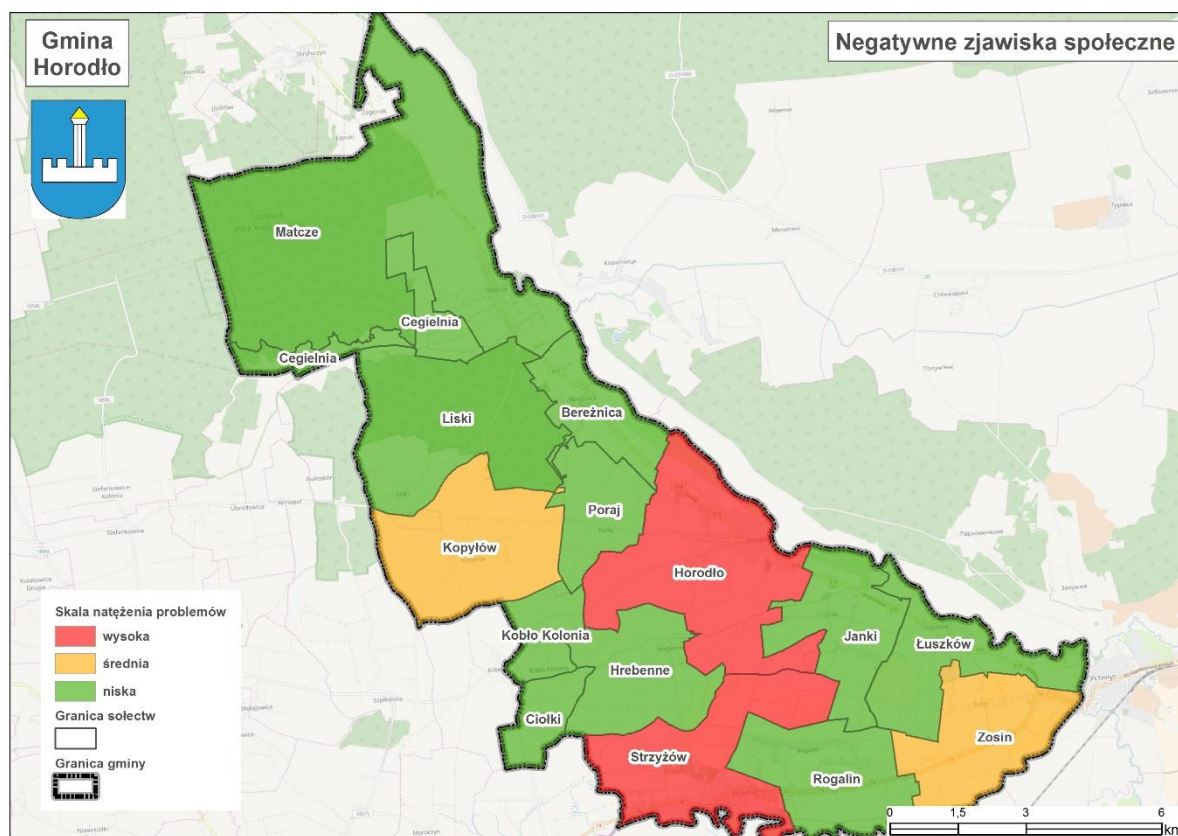
Unia Europejska
Fundusz Spójności



Projekt współfinansowany ze środków Unii Europejskiej w ramach Programu Operacyjnego Pomoc Techniczna 2014-2020



Mapa 2 Koncentracja negatywnych zjawisk w sferze społecznej w poszczególnych jednostkach referencyjnych na terenie Gminy Horodło



Źródło: Opracowanie własne

2.2.2. Analiza Gminy Horodło – sfera gospodarcza

Zgodnie z *Wytycznymi w zakresie rewitalizacji w programach operacyjnych na lata 2014–2020*, stan kryzysowy danego obszaru Gminy spowodowany jest koncentracją negatywnych zjawisk gospodarczych, w szczególności niskiego stopnia przedsiębiorczości, słabej kondycji lokalnych przedsiębiorstw.

Analizując sferę gospodarczą wzięto pod uwagę negatywne zjawiska dotyczące niskiego stopnia przedsiębiorczości. Poddane analizie dane pochodzą przede wszystkim z Urzędu Gminy Horodło oraz Głównego Urzędu Statystycznego.





LICZBA ZAREJESTROWANYCH PRZEDSIĘBIORSTW.

Gmina Horodło jest typową gminą wiejską, której podstawą lokalnej gospodarki jest rolnictwo. Coraz więcej mieszkańców zmuszonych jest do poszukiwania dodatkowych, pozarolniczych źródeł dochodów. Na obszarze Gminy nie ma zlokalizowanych dużych zakładów pracy zatrudniających mieszkańców. Poprawie sytuacji nie sprzyja nieduża aktywność podmiotów gospodarczych zapewniających miejsca pracy. Przeważają jednoosobowe podmioty gospodarcze oraz firmy rodzinne niezatrudniające pracowników. Dominują przedsiębiorstwa prowadzące działalność w zakresie handlu hurtowego i detalicznego, napraw pojazdów, budownictwa oraz transportu i łączności. Potencjał istniejących przedsiębiorstw jest pośrednim wskaźnikiem obrazującym lokalne szanse na znalezienie zatrudnienia. Liczba zarejestrowanych przedsiębiorstw aktywnych w 2015 roku na obszarze Gminy wynosiła 256. Na przestrzeni lat 2011-2015 liczba przedsiębiorstw zarejestrowanych na terenie Gminy Horodło wzrosła o 37.

Największa liczba przedsiębiorstw w 2015 roku zarejestrowanych była w sołectwach:

- Strzyżów – 72 przedsiębiorstwa.
- Horodło – 70 przedsiębiorstw.

Zdecydowanie mniej przedsiębiorstw w 2015 roku funkcjonowało na terenie sołectw:

- Kopyłów – 23 przedsiębiorstwa.
- Matcze – 20 przedsiębiorstwa.
- Rogalin – 20 przedsiębiorstwa.

Najmniej zarejestrowanych przedsiębiorstw działało na terenie sołectw:

- Bereźnica – 13 przedsiębiorstw.
- Hrebenne – 11 przedsiębiorstw.
- Zosin – 7 przedsiębiorstw.
- Poraj – 6 przedsiębiorstw.
- Cegielnia, Liski, Łuszków – po 3 przedsiębiorstwa.
- Kobło Kolonia – 2 przedsiębiorstwa.
- Ciołki – 1 przedsiębiorstwo.



Unia Europejska
Fundusz Spójności





Lokalny Program Rewitalizacji Gminy Horodło

Tabela 12 Liczba zarejestrowanych przedsiębiorstw w latach 2011-2015 w Gminie Horodło

Wyszczególnienie (sołectwo)	2011		2012		2013		2014		2015	
	Liczba	% do ogółu	Liczba	% do ogółu	Liczba	% do ogółu	Liczba	% do ogółu	Liczba	% do ogółu
1 Berezница	11	5	12	6	12	6	12	6	13	5
2 Cegielnia	5	2	4	2	4	2	4	1,5	3	1
3 Ciołki	0	0	0	0	0	0	1	0	1	0
4 Horodło	70	31	66	28	72	27	69	26	70	28
5 Hrebenne	8	3	7	3	8	3	10	4	11	5
6 Janki	2	0	5	2	5	2	3	1	2	0
7 Kobło Kolonia	0	0	2	0	3	1	3	1	2	0
8 Kopyłów	18	8	24	11	24	11	24	11	23	10
9 Liski	4	1,5	5	2	4	1,5	4	1,5	3	1
10 Łuszków	4	1,5	3	1	4	1,5	4	1,5	3	1
11 Matcze	15	7	21	8	21	8	20	7,5	20	7,5
12 Poraj	6	3	5	2	5	2	5	2	6	2
13 Rogalin	17	8	16	7	18	7	19	7	20	7,5
14 Strzyżów	58	30	61	26	65	25	70	27	72	29
15 Zosin	1	0	6	2	7	3	7	3	7	3

Źródło: UG Horodło

Dla kryterium obliczono wskaźnik referencyjny – licząc średnią dla sołectwa podzielono 256 firm/15 sołectw, co dało w zaokrągleniu średnio 17 firm/1 sołectwo.

Z analizy danych wynika, iż do obszarów charakteryzujących się najwyższym negatywnym zjawiskiem gospodarczym dot. kryterium „liczba zarejestrowanych przedsiębiorstw” należą sołectwa: Berezница, Cegielnia, Ciołki, Hrebenne, Janki, Kobło Kolonia, Liski, Łuszków, Poraj, Zosin.

W poniższej tabeli zaprezentowano analizę wielokryterialną dla kryterium „liczba zarejestrowanych przedsiębiorstw”.

Największą liczbę punktów (3) przyznano sołectwom, gdzie funkcjonuje najmniejsza liczba przedsiębiorstw i wskaźnik referencyjny jest poniżej średniej dla Gminy, są to sołectwa: Berezница, Cegielnia, Ciołki, Hrebenne, Janki, Kobło Kolonia, Liski, Łuszków, Poraj, Zosin.

Średnią liczbę punktów (2) przyznano w sołectwach, które znalazły się niewiele powyżej wskaźnika referencyjnego, są to sołectwa: Kopyłów, Matcze, Rogalin.

Natomiast najmniejszą liczbę punktów (1) przyznano w sołectwach Horodło i Strzyżów, gdzie liczba zarejestrowanych przedsiębiorstw jest największa i znaczenie przewyższa wskaźnik referencyjny.





Lokalny Program Rewitalizacji Gminy Horodło

Tabela 13 Negatywne zjawiska gospodarcze – liczba zarejestrowanych przedsiębiorstw w Gminie Horodło

Obszar	Kryterium	Waga	Bereźnica		Cegielnia		Ciołki		Horodło		Hrebenne	
			Liczba przyznanych punktów	Wynik	Liczba przyznanych punktów	Wynik	Liczba przyznanych punktów	Wynik	Liczba przyznanych punktów	Wynik	Liczba przyznanych punktów	Wynik
negatywne zjawiska gospodarcze	Liczba zarejestrowanych przedsiębiorstw	7	3	21	3	21	3	21	1	7	3	21

Obszar	Kryterium	Waga	Janki		Kobło Kolonia		Kopytów		Liski		Łuszków	
			Liczba przyznanych punktów	Wynik	Liczba przyznanych punktów	Wynik	Liczba przyznanych punktów	Wynik	Liczba przyznanych punktów	Wynik	Liczba przyznanych punktów	Wynik
negatywne zjawiska gospodarcze	Liczba zarejestrowanych przedsiębiorstw	7	3	21	3	21	2	14	3	21	3	21

Obszar	Kryterium	Waga	Małcze		Poraj		Rogalin		Strzyżów		Zosin	
			Liczba przyznanych punktów	Wynik	Liczba przyznanych punktów	Wynik	Liczba przyznanych punktów	Wynik	Liczba przyznanych punktów	Wynik	Liczba przyznanych punktów	Wynik
negatywne zjawiska gospodarcze	Liczba zarejestrowanych przedsiębiorstw	7	2	14	3	21	2	14	1	7	3	21

Źródło: Opracowanie własne



Unia Europejska
Fundusz Spójności



Projekt współfinansowany ze środków Unii Europejskiej w ramach Programu Operacyjnego Pomoc Techniczna 2014-2020



Lokalny Program Rewitalizacji Gminy Horodło

LICZBA PRZEDSIĘBIORSTW WYREJESTROWANYCH.

Działające na terenie Gminy Horodło mikroprzedsiębiorstwa mają duże problemy z utrzymaniem na rynku. Brak doświadczenia w prowadzeniu działalności gospodarczej, niedostosowanie do lokalnego rynku oraz inne przyczyny skutkują częstym zamykaniem tego rodzaju podmiotów. Łączna liczba przedsiębiorstw wyrejestrowanych z terenu Gminy Horodło w 2015 roku wyniosła 17 firm. Należy podkreślić, że liczba wyrejestrowywanych przedsiębiorstw od 2012 roku stopniowo wzrasta.

Ponadto, należy zwrócić uwagę na fakt, iż na terenie Gminy przeważają jednoosobowe podmioty gospodarcze oraz firmy rodzinne niezatrudniające pracowników, co nie rozwiązuje problemu jakim jest brak miejsc pracy, a co za tym idzie, mieszkańcy muszą szukać zatrudnienia poza miejscem zamieszkania.

Tabela 14 Liczba przedsiębiorstw wyrejestrowanych w latach 2011-2015 w Gminie Horodło

Wyszczególnienie (sołectwo)	2011	2012	2013	2014	2015
1 Bieżanica	1	0	0	1	0
2 Cegielnia	0	1	1	0	0
3 Ciołki	0	0	0	0	0
4 Horodło	8	5	3	6	6
5 Hrebenne	2	1	0	0	2
6 Janki	2	0	0	0	1
7 Kobło Kolonia	0	0	0	0	1
8 Kopyłów	1	0	2	1	3
9 Liski	1	0	1	0	1
10 Łuszków	0	0	0	1	0
11 Matcze	0	0	1	1	0
12 Poraj	0	1	1	0	0
13 Rogalin	1	2	1	1	1
14 Strzyżów	6	2	4	3	5
15 Zosin	0	1	0	1	2

Źródło: UG Horodło

Przyznając punkty w ramach kryterium, największą liczbę (3) przyznano w sołectwach: Horodło i Strzyżów. Są to sołectwa, na terenie których wyrejestrowanych zostało najwięcej firm (5-6 firm).

Średnią liczbę punktów (2) przyznano w sołectwach: Hrebenne, Janki, Kobło Kolonia, Kopyłów, Liski, Rogalin, Zosin, na terenie których wystąpiła mniejsza liczba wyrejestrowań firm (1-3 firmy).

W pozostałych sołectwach przyznano najmniejszą liczbę punktów (1), gdyż na obszarach tych sołectw nie wyrejestrowano żadnej firmy, są to sołectwa: Bieżanica, Cegielnia, Ciołki, Łuszków, Matcze, Poraj.



Unia Europejska
Fundusz Spójności





Lokalny Program Rewitalizacji Gminy Horodło

Tabela 15 Negatywne zjawiska gospodarcze – liczba wyrejestrowanych przedsiębiorstw w Gminie Horodło

Obszar	Kryterium	Waga	Bereźnica		Cegielnia		Ciołki		Horodło		Hrebenne	
			Liczba przyznanych punktów	Wynik	Liczba przyznanych punktów	Wynik	Liczba przyznanych punktów	Wynik	Liczba przyznanych punktów	Wynik	Liczba przyznanych punktów	Wynik
negatywne zjawiska gospodarcze	Liczba wyrejestrowanych przedsiębiorstw	8	1	8	1	8	1	8	3	24	2	16

Obszar	Kryterium	Waga	Janki		Kobło Kolonia		Kopyłów		Liski		Łuszków	
			Liczba przyznanych punktów	Wynik	Liczba przyznanych punktów	Wynik	Liczba przyznanych punktów	Wynik	Liczba przyznanych punktów	Wynik	Liczba przyznanych punktów	Wynik
negatywne zjawiska gospodarcze	Liczba wyrejestrowanych przedsiębiorstw	8	2	16	2	16	2	16	2	16	1	8

Obszar	Kryterium	Waga	Małcze		Poraj		Rogalin		Strzyżów		Zosin	
			Liczba przyznanych punktów	Wynik	Liczba przyznanych punktów	Wynik	Liczba przyznanych punktów	Wynik	Liczba przyznanych punktów	Wynik	Liczba przyznanych punktów	Wynik
negatywne zjawiska gospodarcze	Liczba wyrejestrowanych przedsiębiorstw	8	1	8	1	8	2	16	3	24	2	16

Źródło: Opracowanie własne



Unia Europejska
Fundusz Spójności



Projekt współfinansowany ze środków Unii Europejskiej w ramach Programu Operacyjnego Pomoc Techniczna 2014-2020



Lokalny Program Rewitalizacji Gminy Horodło

PODSUMOWANIE PROBLEMÓW W SFERZE GOSPODARCZEJ.

Ustalono, że wysokie natężenie negatywnych zjawisk gospodarczych występuje w obszarach, które osiągnęły powyżej 30 punktów, średnie natężenie negatywnych zjawisk gospodarczych występuje w obszarach, które osiągnęły 24-30 punktów, zaś niskie natężenie negatywnych zjawisk gospodarczych występuje w obszarach, które osiągnęły do 23 punktów.

Z analizy danych w sferze gospodarczej oraz zgodnie z sumą otrzymanych punktów wynika, że największe natężenie zidentyfikowanych problemów gospodarczych występuje w sołectwach: Horodło, Hrebenne, Janki, Kobło Kolonia, Liski, Strzyżów, Zosin.

Średnie natężenie negatywnych zjawisk gospodarczych występuje w sołectwach: Bereźnica, Cegielnia, Ciołki, Kopyłów, Łuszków, Poraj, Rogalin.

Natomiast najniższe natężenie negatywnych zjawisk gospodarczych występuje w sołectwach: Matcze.

Obszary o najwyższym i średnim natężeniu zidentyfikowanych problemów gospodarczych wymagają podjęcia działań naprawczych.



Unia Europejska
Fundusz Spójności





Lokalny Program Rewitalizacji Gminy Horodło

Tabela 16 Negatywne zjawiska gospodarcze – dane uwzględniające analizowane kryteria

Obszar	Kryterium	Waga	Bereźnica			Cegielnia			Ciołki			Horodło			Hrebenne		
			Liczba przyznanych punktów	Wynik	Razem	Liczba przyznanych punktów	Wynik	Razem	Liczba przyznanych punktów	Wynik	Razem	Liczba przyznanych punktów	Wynik	Razem	Liczba przyznanych punktów	Wynik	Razem
negatywne zjawiska gospodarcze	Liczba zarejestrowanych przedsiębiorstw	7	3	21	29	3	21	29	3	21	29	1	7	31	3	21	37
	Liczba wyrejestrowanych przedsiębiorstw	8	1	8		1	8		1	8		3	24		2	16	

Obszar	Kryterium	Waga	Janki			Kobło Kolonia			Kopytów			Liski			Łuszków		
			Liczba przyznanych punktów	Wynik	Razem	Liczba przyznanych punktów	Wynik	Razem	Liczba przyznanych punktów	Wynik	Razem	Liczba przyznanych punktów	Wynik	Razem	Liczba przyznanych punktów	Wynik	Razem
negatywne zjawiska gospodarcze	Liczba zarejestrowanych przedsiębiorstw	7	3	21	37	3	21	37	2	14	30	3	21	37	3	21	29
	Liczba wyrejestrowanych przedsiębiorstw	8	2	16		2	16		2	16		2	16		1	8	

Obszar	Kryterium	Waga	Mątze			Poraj			Rogalin			Strzyżów			Zosin		
			Liczba przyznanych punktów	Wynik	Razem	Liczba przyznanych punktów	Wynik	Razem	Liczba przyznanych punktów	Wynik	Razem	Liczba przyznanych punktów	Wynik	Razem	Liczba przyznanych punktów	Wynik	Razem
negatywne zjawiska gospodarcze	Liczba zarejestrowanych przedsiębiorstw	7	2	14	22	3	21	29	2	14	30	1	7	31	3	21	37
	Liczba wyrejestrowanych przedsiębiorstw	8	1	8		1	8		2	16		3	24		2	16	

Źródło: Opracowanie własne



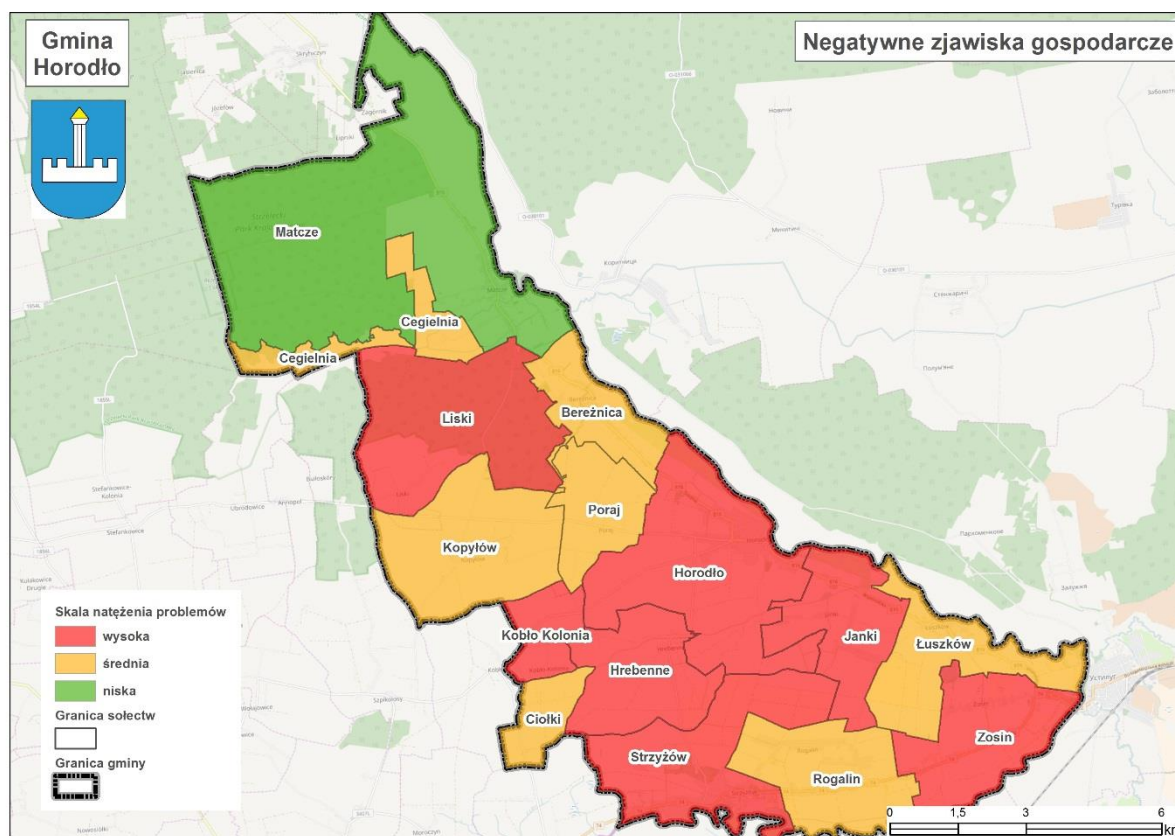
Unia Europejska
Fundusz Spójności



Projekt współfinansowany ze środków Unii Europejskiej w ramach Programu Operacyjnego Pomoc Techniczna 2014-2020



Mapa 3 Koncentracja negatywnych zjawisk w sferze gospodarczej w poszczególnych jednostkach referencyjnych na terenie Gminy Horodło



Źródło: Opracowanie własne

2.2.3. Analiza Gminy Horodło – sfera środowiskowa

Zgodnie z Wytycznymi w zakresie rewitalizacji w programach operacyjnych na lata 2014–2020, stan kryzysowy danego obszaru Gminy spowodowany jest koncentracją negatywnych zjawisk środowiskowych, a w szczególności w zakresie przekroczenia standardów jakości środowiska, obecności odpadów stwarzających zagrożenie dla życia, zdrowia ludzi bądź stanu środowiska.

W procesie analizy wzięto pod uwagę przede wszystkim dane z Urzędu Gminy Horodło.

Ze względu na ograniczoną liczbę danych ilościowych dla poszczególnych obszarów (sołectw), analizując aspekty środowiskowe skupiono się w szczególności na negatywnych zjawiskach dotyczących obecności odpadów stwarzających zagrożenie dla życia, zdrowia ludzi lub stanu środowiska (azbestu) oraz ilości dzikich wysypisk śmieci zlokalizowanych na terenie Gminy Horodło.





Lokalny Program Rewitalizacji Gminy Horodło

Analizę uzupełniono o informacje dotyczące środowiska naturalnego oraz ocenę stanu środowiska naturalnego i identyfikację zagrożeń na terenie Gminy Horodło.

ILOŚĆ ODPADÓW STWARZAJĄCYCH ZAGROŻENIE DLA ŻYCIA I ZDROWIA LUDZI LUB STANU ŚRODOWISKA – AZBEST.

Wyroby zawierające azbest, znajdujące się na terenie Gminy Horodło to płyty faliste i płaskie stosowane w budownictwie.

Z przeprowadzonej inwentaryzacji pokryć dachowych zawierających azbest wynika, że na terenie Gminy Horodło pokrycia takie znajdują się przede wszystkim na budynkach mieszkalnych i gospodarczych będących własnością osób prywatnych.

Największa powierzchnia płyt azbestowych pozostałych do usunięcia znajduje się na terenie sołectw:

- Rogalin – 36 580 m².
- Strzyżów – 30 440 m².
- Horodło – 29 907 m².
- Hrebenne – 27 942 m².
- Kopyłów – 26 587 m².
- Łuszków – 24 755 m².
- Matcze – 24 100 m².

Mniejsza ilość płyt azbestowych pozostałych do usunięcia znajduje się na terenie sołectw:

- Zosin – 19 500 m².
- Bereźnica – 17 610 m².
- Liski – 16 850 m².
- Janki – 16 050 m².
- Poraj – 13 129 m².

Najmniejsza ilość płyt znajduje się na terenie sołectw:

- Kobło Kolonia – 4 048 m².
- Ciołki – 4 177 m².
- Cegielnia – 9 005 m².



Unia Europejska
Fundusz Spójności





Lokalny Program Rewitalizacji Gminy Horodło

Tabela 17 Ilość odpadów stwarzających zagrożenie dla życia i zdrowia ludzi lub stanu środowiska – azbest

Wyszczególnienie (sołectwo)		Rodzaje wyrobów zawierających azbest	Podmiot	Przewidywana do usunięcia ilość [m ²]
1	Bereźnica	Azbest falisty i płaski	Osoby fizyczne	17 610
2	Cegielnia	Azbest falisty i płaski	Osoby fizyczne	9 005
3	Ciołki	Azbest falisty i płaski	Osoby fizyczne	4 177
4	Horodło	Azbest falisty i płaski	Osoby fizyczne	29 907
5	Hrebenne	Azbest falisty i płaski	Osoby fizyczne	27 942
6	Janki	Azbest falisty i płaski	Osoby fizyczne	16 050
7	Kobło Kolonia	Azbest falisty i płaski	Osoby fizyczne	4 048
8	Kopytów	Azbest falisty i płaski	Osoby fizyczne	26 587
9	Liski	Azbest falisty i płaski	Osoby fizyczne	16 850
10	Łuszków	Azbest falisty i płaski	Osoby fizyczne	24 755
11	Matcze	Azbest falisty i płaski	Osoby fizyczne	241 00
12	Poraj	Azbest falisty i płaski	Osoby fizyczne	13 129
13	Rogalin	Azbest falisty i płaski	Osoby fizyczne	36 580
14	Strzyżów	Azbest falisty i płaski	Osoby fizyczne	30 440
15	Zosin	Azbest falisty i płaski	Osoby fizyczne	19 500

Źródło: UG Horodło

Dla kryterium obliczono wskaźnik referencyjny, który wynosi 20 045,33 m² ogółu ilości odpadów stwarzających zagrożenie dla życia i zdrowia ludzi lub stanu środowiska - azbest.

Z analizy danych wynika, iż do obszarów charakteryzujących się wysokim natężeniem negatywnych zjawisk środowiskowych dot. kryterium „ilość odpadów stwarzających zagrożenie dla życia i zdrowia ludzi lub stanu środowiska – azbest” należą sołectwa: Rogalin, Strzyżów, Horodło, Hrebenne, Kopytów, Łuszków, Matcze.

W poniższej tabeli zaprezentowano analizę wielokryterialną dla kryterium „ilość odpadów stwarzających zagrożenie dla życia i zdrowia ludzi lub stanu środowiska – azbest”.

Największą liczbę punktów (3) przyznano sołectwom, gdzie ilość azbestu do usunięcia jest największa i przekracza wskaźnik referencyjny. Są to sołectwa: Rogalin, Strzyżów, Horodło, Hrebenne, Kopytów, Łuszków, Matcze.

Średnią liczbę punktów (2) przyznano sołectwie Zosin, gdzie ilość azbestu do usunięcia jest niewiele niższa niż wartość wskaźnika referencyjnego.

Natomiast najmniejszą liczbę punktów (1) przyznano w sołectwach, gdzie występuje najmniejsza ilość odpadów stwarzających zagrożenie dla życia i zdrowia ludzi lub stanu środowiska, znacznie niższa niż wskaźnik referencyjny. Są to sołectwa: Bereźnica, Liski, Janki, Poraj, Kobło Kolonia, Ciołki, Cegielnia.





Lokalny Program Rewitalizacji Gminy Horodło

Tabela 18 Negatywne zjawiska środowiskowe – ilość odpadów stwarzających zagrożenie dla życia i zdrowia ludzi lub stanu środowiska – azbest

Obszar	Kryterium	Waga	Bereźnica		Cegielnia		Ciołki		Horodło		Hrebenne	
			Liczba przyznanych punktów	Wynik	Liczba przyznanych punktów	Wynik	Liczba przyznanych punktów	Wynik	Liczba przyznanych punktów	Wynik	Liczba przyznanych punktów	Wynik
negatywne zjawiska środowiskowe	Ilość odpadów stwarzających zagrożenie dla życia i zdrowia ludzi lub stanu środowiska – azbest	3	1	3	1	3	1	3	3	9	3	9

Obszar	Kryterium	Waga	Janki		Kobło Kolonia		Kopytów		Liski		Łuszków	
			Liczba przyznanych punktów	Wynik	Liczba przyznanych punktów	Wynik	Liczba przyznanych punktów	Wynik	Liczba przyznanych punktów	Wynik	Liczba przyznanych punktów	Wynik
negatywne zjawiska środowiskowe	Ilość odpadów stwarzających zagrożenie dla życia i zdrowia ludzi lub stanu środowiska – azbest	3	1	3	1	3	3	9	1	3	3	9

Obszar	Kryterium	Waga	Matcze		Poraj		Rogalin		Strzyżów		Zosin	
			Liczba przyznanych punktów	Wynik	Liczba przyznanych punktów	Wynik	Liczba przyznanych punktów	Wynik	Liczba przyznanych punktów	Wynik	Liczba przyznanych punktów	Wynik
negatywne zjawiska środowiskowe	Ilość odpadów stwarzających zagrożenie dla życia i zdrowia ludzi lub stanu środowiska – azbest	3	3	9	1	3	3	9	3	9	2	6

Źródło: Opracowanie własne



Unia Europejska
Fundusz Spójności



Projekt współfinansowany ze środków Unii Europejskiej w ramach Programu Operacyjnego Pomoc Techniczna 2014-2020



Lokalny Program Rewitalizacji Gminy Horodło

ILOŚĆ DZIKICH WYSYPISK ŚMIECI.

Od dnia 1 stycznia 2013 roku, na administrację gminną nałożony został obowiązek organizacji i zapewnienia sprawnego funkcjonowania systemu odbioru odpadów od mieszkańców Gminy oraz ich zgodnego z prawem zagospodarowania. Każdy właściciel nieruchomości położonej w obrębie Gminy Horodło, zobowiązany został do wyboru sposobu zbierania odpadów komunalnych powstających w jego gospodarstwie. Za odbiór i zagospodarowanie odpadów komunalnych od właścicieli nieruchomości zamieszkałych na terenie Gminy Horodło odpowiada Przedsiębiorstwo Gospodarki Komunalnej i Mieszkaniowej Sp. z o.o., które wyłonione zostało do realizacji niniejszego zadania w drodze przetargu.

Pomimo organizacji i zapewnienia sprawnego funkcjonowania systemu odbioru odpadów od mieszkańców Gminy Horodło wciąż na jej terenie powstają dzikie wysypiska śmieci, które negatywnie wpływają na życie ludzi i zwierząt oraz na środowisko i walory estetyczne krajobrazu. Dzikie wysypiska śmieci na terenie Gminy są systematycznie likwidowane.

Obszary dzikich wysypisk śmieci odnotowuje się jedynie w sołectwach: Horodło i Strzyżów. W pozostałych sołectwach z terenu Gminy nie odnotowano żadnego dzikiego wysypiska śmieci.

Tabela 19 Ilość dzikich wysypisk śmieci na terenie Gminy Horodło

Wyszczególnienie (sołectwo)		Dzikie wysypiska
1	Bereźnica	0
2	Cegielnia	0
3	Ciołki	0
4	Horodło	<ol style="list-style-type: none">1. Działka numer 513 (centrum miejscowości) wyrzucane są tam różnego rodzaju papiery, butelki, plastiki. Działka w chwili obecnej jest niezagospodarowana, psuje ogólny wizerunek miejscowości z gromadzonymi tam śmieciami. Służby porządkowe w gminie kilka razy w tygodniu sprzątają ww. miejsce, niestety sytuacja powtarza się cyklicznie.2. Działka numer 2134 (droga gminna) miejsce jest dość odległe od zabudowań, znajdujące się na końcu miejscowości Horodło. Gromadzony jest tam w przeważającej ilości gruz remontowo-budowlany. Gmina usuwa powstałe odpady na bieżąco.
5	Hrebenne	0
6	Janki	0
7	Kobło Kolonia	0
8	Kopyłów	0
9	Liski	0
10	Łuszków	0
11	Matcze	0
12	Poraj	0
13	Rogalin	0
14	Strzyżów	<ol style="list-style-type: none">1. Działka numer 598 (las) i przylegająca do lasu (droga gminna) numer działki 318, to miejsca, w których można zaobserwować niepożądane zjawisko gromadzenia odpadów tj. gruz budowlany, opakowania po napojach, po jedzeniu, wszelkiego rodzaju worki foliowe i inne. Gmina na bieżąco sprząta





Lokalny Program Rewitalizacji Gminy Horodło

		wskazane miejsca. Organizowane są także akcje społeczne z udziałem młodzieży i dzieci, które dwa razy w roku sprzątają miejscowość Strzyżów. Dzikie wysypiska mają poważne skutki dla środowiska naturalnego. Podstawowym zagrożeniem jest zwiększenie prawdopodobieństwa pożarów lasów, ponieważ wiele z wyrzucanych śmieci uważa się za łatwopalne. Poza tym, miejsca, gdzie składowane są śmieci, stają się wylęgarnią chorobotwórczych bakterii, toksyn i innych składników szkodliwych.
15	Zosin	0

Źródło: UG Horodło

W poniższej tabeli zaprezentowano analizę wielokryterialną dla kryterium „ilość dzikich wysypisk śmieci”.

Z analizy danych wynika, iż do obszarów charakteryzujących się najwyższym negatywnym zjawiskiem środowiskowym dot. kryterium „ilość dzikich wysypisk śmieci” należą obszary sołectw: Horodło i Strzyżów.

W poniższej tabeli zaprezentowano analizę wielokryterialną dla kryterium „ilość dzikich wysypisk śmieci” – największą liczbę punktów (3) przyznano w sołectwach: Horodło i Strzyżów. Na tych obszarach występują dzikie wysypiska śmieci.

Najmniejszą liczbę punktów (1) przyznano w sołectwach: Bereźnica, Cegielnia, Ciołki, Hrebenne, Janki, Kobło Kolonia, Kopyłów, Liski, Łuszków, Matcze, Poraj, Rogalin, Zosin, są to obszary, w których nie odnotowano dzikich wysypisk.

Średniej liczby punktów (2) nie przyznano.



Unia Europejska
Fundusz Spójności





Lokalny Program Rewitalizacji Gminy Horodło

Tabela 20 Negatywne zjawiska środowiskowe – ilość dzikich wysypisk śmieci

Obszar	Kryterium	Waga	Bereźnica		Cegielnia		Ciołki		Horodło		Hrebennie	
			Liczba przyznanych punktów	Wynik	Liczba przyznanych punktów	Wynik	Liczba przyznanych punktów	Wynik	Liczba przyznanych punktów	Wynik	Liczba przyznanych punktów	Wynik
negatywne zjawiska środowiskowe	Ilość dzikich wysypisk śmieci	2	1	2	1	2	1	2	3	6	1	2

Obszar	Kryterium	Waga	Janki		Kobło Kolonia		Kopyłów		Liski		Łuszków	
			Liczba przyznanych punktów	Wynik	Liczba przyznanych punktów	Wynik	Liczba przyznanych punktów	Wynik	Liczba przyznanych punktów	Wynik	Liczba przyznanych punktów	Wynik
negatywne zjawiska środowiskowe	Ilość dzikich wysypisk śmieci	2	1	2	1	2	1	2	1	2	1	2

Obszar	Kryterium	Waga	Matcze		Poraj		Rogalin		Strzyżów		Zosin	
			Liczba przyznanych punktów	Wynik	Liczba przyznanych punktów	Wynik	Liczba przyznanych punktów	Wynik	Liczba przyznanych punktów	Wynik	Liczba przyznanych punktów	Wynik
negatywne zjawiska środowiskowe	Ilość dzikich wysypisk śmieci	2	1	2	1	2	1	2	3	6	1	2

Źródło: Opracowanie własne



Unia Europejska
Fundusz Spójności



Projekt współfinansowany ze środków Unii Europejskiej w ramach Programu Operacyjnego Pomoc Techniczna 2014-2020



ŚRODOWISKO NATURALNE.

Wody powierzchniowe Gminy Horodło tworzy rzeka Bug z lewostronnymi odpływami. Obszar Gminy leży w dorzeczu tej rzeki i całkowicie należy do jej zlewni.

Obszar Gminy, ze względu na występujące tu walory przyrodnicze, niemal w całości objęty jest różnymi formami ochrony środowiska przyrodniczego. Na terenie Gminy Horodło występują następujące obiekty i obszary chronione na podstawie ustawy o ochronie przyrody:

- Strzelecki Park Krajobrazowy.
- Rezerwat przyrody Liski.
- Nadbużański Obszar Chronionego Krajobrazu.
- Obszar Natura 2000 Dolina Środkowego Bugu.

OCENA STANU ŚRODOWISKA NATURALNEGO I IDENTYFIKACJA ZAGROŻEŃ.

Rozwój gospodarki i rolnictwa na terenie Gminy Horodło w sposób nieunikniony prowadzi do przerwania ciągłości istniejących układów, które decydują o zachowaniu równowagi przyrodniczej. Według uzyskanych danych normy zanieczyszczenia powietrza na terenie Gminy Horodło nie są przekraczane. Nie oznacza to jednak, że nie należy podejmować działań, które ograniczą wprowadzenie zanieczyszczeń do atmosfery. W sołectwach występuje tzw. „niska emisja”, która pochodzi z lokalnych kotłowni oraz palenisk indywidualnych wg zasady „co dom to komin”. W tym zakresie nie są stosowane żadne ograniczenia w emisji szkodliwych substancji do atmosfery. Trudno także szczegółowo określić ich ilość i stopień szkodliwości (w zależności ile i co się spala). Poruszające się po drogach Gminy samochody emitują do powietrza coraz większe ilości szkodliwych substancji pochodzących ze spalania paliw płynnych (benzyna, olej napędowy). Ponadto zagrożeniem dla środowiska jest niewystarczająca sieć kanalizacji sanitarnej, składowanie odpadów komunalnych na terenach wiejskich.

PODSUMOWANIE PROBLEMÓW W SFERZE ŚRODOWISKOWEJ.

Ustalono, że wysokie natężenie negatywnych zjawisk środowiskowych występuje w obszarach, które osiągnęły punkty w przedziale 11-15, średnie natężenie negatywnych zjawisk środowiskowych występuje w obszarach, które osiągnęły punkty w przedziale 6-10, zaś niskie natężenie negatywnych zjawisk środowiskowych występuje w obszarach, które osiągnęły 5 punktów.



Unia Europejska
Fundusz Spójności





Lokalny Program Rewitalizacji Gminy Horodło

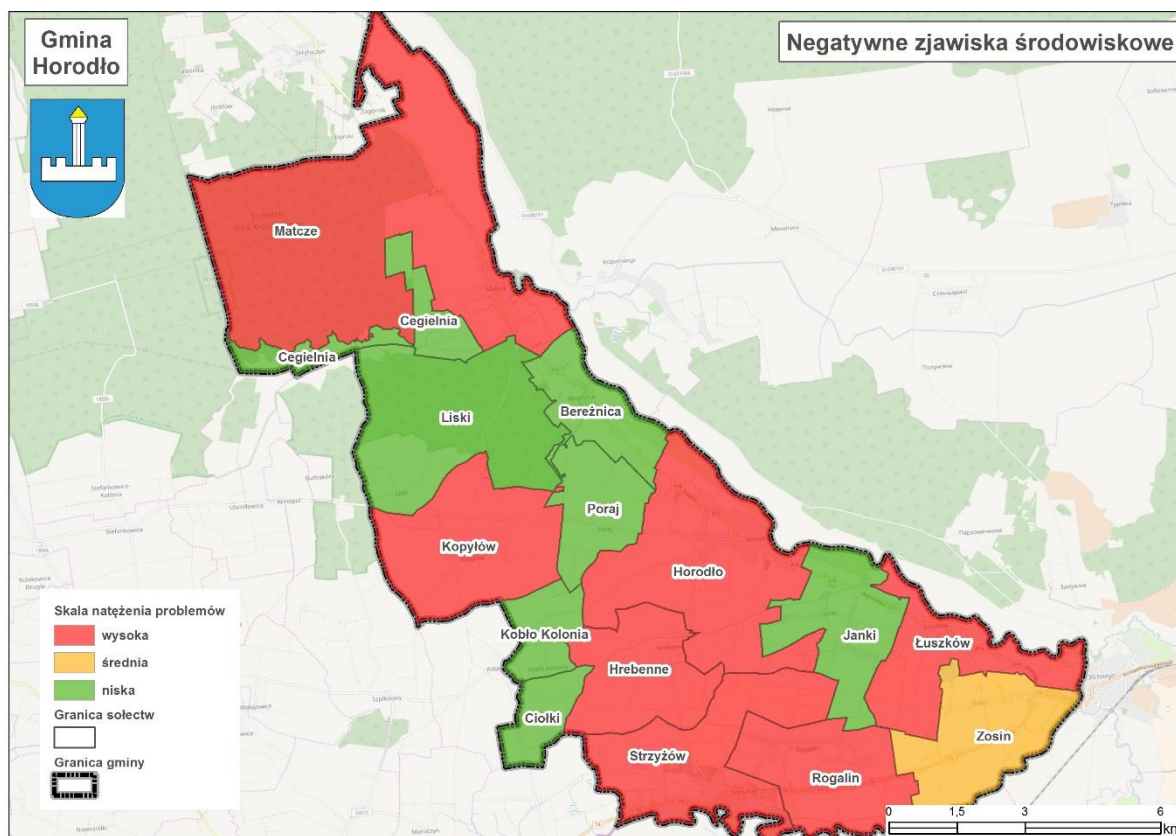
Z analizy danych w sferze środowiskowej oraz zgodnie z sumą otrzymanych punktów wynika, że największe natężenie zidentyfikowanych problemów środowiskowych występuje w sołectwach: Horodło, Hrebenne, Kopytów, Łuszków, Matcze, Rogalin, Strzyżów.

Średnie natężenie negatywnych zjawisk środowiskowych występuje w sołectwie: Zosin.

Natomiast najniższe natężenie negatywnych zjawisk środowiskowych występuje w sołectwach: Bereźnica, Cegielnia, Ciołki, Janki, Kobło Kolonia, Liski, Poraj.

Obszary o najwyższym i średnim natężeniu zidentyfikowanych problemów środowiskowych wymagają podjęcia działań naprawczych.

Mapa 4 Koncentracja negatywnych zjawisk w sferze środowiskowej w poszczególnych jednostkach referencyjnych na terenie Gminy Horodło



Źródło: Opracowanie własne





Lokalny Program Rewitalizacji Gminy Horodło

Tabela 21 Negatywne zjawiska środowiskowe – dane uwzględniające analizowane kryteria

Obszar	Kryterium	Waga	Bereźnica			Cegielnia			Ciołki			Horodło			Hrebenne		
			Liczba przyznanych punktów	Wynik	Razem	Liczba przyznanych punktów	Wynik	Razem	Liczba przyznanych punktów	Wynik	Razem	Liczba przyznanych punktów	Wynik	Razem	Liczba przyznanych punktów	Wynik	Razem
negatywne zjawiska środowiskowe	Ilość odpadów stwarzających zagrożenie dla życia i zdrowia ludzi lub stanu środowiska – azbest	3	1	3	5	1	3	5	1	3	5	3	9	15	3	9	11
	Ilość dzikich wysypisk	2	1	2		1	2		1	2		3	6		1	2	

Obszar	Kryterium	Waga	Janki			Kobło Kolonia			Kopytów			Liski			Łuszków		
			Liczba przyznanych punktów	Wynik	Razem	Liczba przyznanych punktów	Wynik	Razem	Liczba przyznanych punktów	Wynik	Razem	Liczba przyznanych punktów	Wynik	Razem	Liczba przyznanych punktów	Wynik	Razem
negatywne zjawiska środowiskowe	Ilość odpadów stwarzających zagrożenie dla życia i zdrowia ludzi lub stanu środowiska – azbest	3	1	3	5	1	3	5	3	9	11	1	3	5	3	9	11
	Ilość dzikich wysypisk	2	1	2		1	2		1	2		1	2		1	2	

Obszar	Kryterium	Waga	Mactze			Poraj			Rogalin			Strzyżów			Zosin		
			Liczba przyznanych punktów	Wynik	Razem	Liczba przyznanych punktów	Wynik	Razem	Liczba przyznanych punktów	Wynik	Razem	Liczba przyznanych punktów	Wynik	Razem	Liczba przyznanych punktów	Wynik	Razem
negatywne zjawiska środowiskowe	Ilość odpadów stwarzających zagrożenie dla życia i zdrowia ludzi lub stanu środowiska – azbest	3	3	9	11	1	3	5	3	9	11	3	9	15	2	6	8
	Ilość dzikich wysypisk	2	1	2		1	2		1	2		3	6		1	2	

Źródło: Opracowanie własne



Unia Europejska
Fundusz Spójności



Projekt współfinansowany ze środków Unii Europejskiej w ramach Programu Operacyjnego Pomoc Techniczna 2014-2020



2.2.4. Analiza Gminy Horodło – sfera techniczna

Zgodnie z *Wytycznymi w zakresie rewitalizacji w programach operacyjnych na lata 2014–2020*, stan kryzysowy danego obszaru Gminy spowodowany jest koncentracją negatywnych zjawisk społecznych, współwystępujących z negatywnymi zjawiskami w co najmniej jednej z innych sfer, w tym: technicznej, a w szczególności w zakresie degradacji stanu technicznego obiektów budowlanych, w tym o przeznaczeniu mieszkaniowym oraz braku funkcjonowania rozwiązań technicznych umożliwiających efektywne korzystanie z obiektów budowlanych, w szczególności w zakresie energooszczędności i ochrony środowiska.

W związku z powyższym dokonano analizy ilościowej problemów w sferze technicznej na terenie Gminy Horodło w następującym zakresie:

1. Udział ludności korzystającej z sieci kanalizacyjnej - luki.
2. Udział ludności korzystającej z sieci wodociągowej - luki.
3. Stan infrastruktury drogowej - luki w infrastrukturze.
4. Stan obiektów użyteczności publicznej - luki w infrastrukturze.

Dostęp i stan infrastruktury technicznej oddziałują w wysokim stopniu na jakość życia społeczności mieszkającej na danym obszarze. Jest też bardzo ważny czynnik wpływający na atrakcyjność i konkurencyjność Gminy oraz jej rozwój.

SIEĆ KANALIZACYJNA.

Sieć kanalizacyjna na terenie Gminy Horodło ma długość 37,6 km, znajduje się jedynie na terenie 6 sołectw:

- Horodło, z sieci korzysta 2,29 % ogółu ludności.
- Janki, z sieci korzysta 35,29 % ogółu ludności.
- Strzyżów, z sieci korzysta 40,77 % ogółu ludności.
- Łuszków, z sieci korzysta 51,30 % ogółu ludności.
- Rogalin, z sieci korzysta 61,76 % ogółu ludności.
- Zosin, z sieci korzysta 67,98 % ogółu ludności.



Unia Europejska
Fundusz Spójności





Lokalny Program Rewitalizacji Gminy Horodło

Liczba przyłączy prowadzących do budynków mieszkalnych i zbiorowego zamieszkania wynosi 283 szt., z sieci kanalizacyjnej korzysta 1145 osób. Gmina posiada na swoim terenie oczyszczalnię ścieków w Horodle. Stan techniczny oczyszczalni jest dobry.

Tabela 22 Sieć kanalizacyjna w Gminie Horodło

Wyszczególnienie (sołectwo)		Przyłącza prowadzące do budynków mieszkalnych i zbiorowego zamieszkania (szt.)	Ludność korzystająca z sieci kanalizacyjnej (osoba)	Korzystający z instalacji w % ogółu ludności
1	Bereźnica	-	-	-
2	Cegielnia	-	-	-
3	Ciołki	-	-	-
4	Horodło	5	23	2,29%
5	Hrebenne	-	-	-
6	Janki	26	78	35,29%
7	Kobło Kolonia	-	-	-
8	Kopyłów	-	-	-
9	Liski	-	-	-
10	Łuszków	46	138	51,30%
11	Matcze	-	-	-
12	Poraj	-	-	-
13	Rogalin	77	231	61,76%
14	Strzyżów	83	537	40,77%
15	Zosin	46	138	67,98%

Źródło: UG Horodło

W związku z powyższym, do obszarów charakteryzujących się najwyższym negatywnym zjawiskiem technicznym dot. kryterium „udział ludności korzystającej z sieci kanalizacyjnej” zaliczono sołectwa: Bereźnica, Cegielnia, Ciołki, Hrebenne, Kobło Kolonia, Kopyłów, Liski, Matcze, Poraj, na terenie których nie występuje sieć kanalizacyjna.

W poniższej tabeli zaprezentowano analizę wielokryterialną dla kryterium „udział ludności korzystającej z sieci kanalizacyjnej - luki”.

Największą liczbę punktów (3) przyznano sołectwom: Bereźnica, Cegielnia, Ciołki, Hrebenne, Kobło Kolonia, Kopyłów, Liski, Matcze, Poraj, na terenie których nie występuje sieć kanalizacyjna.

Średnią liczbę punktów (2) przyznano sołectwom: Horodło i Janki, ze względu na występowanie sieci kanalizacyjnej na ich terenach, jednakże bardzo małej liczbie ludności korzystającej z sieci kanalizacyjnej.

Najniższą liczbę punktów (1) przyznano sołectwom: Łuszków, Rogalin, Strzyżów, Zosin, są to obszary na terenie których z sieci kanalizacyjnej korzysta największa liczba ludności.



Unia Europejska
Fundusz Spójności





Lokalny Program Rewitalizacji Gminy Horodło

Tabela 23 Negatywne zjawiska techniczne - udział ludności korzystającej z sieci kanalizacyjnej – luki

Obszar	Kryterium	Waga	Bereźnica		Cegielnia		Ciołki		Horodło		Hrebenne	
			Liczba przyznanych punktów	Wynik	Liczba przyznanych punktów	Wynik	Liczba przyznanych punktów	Wynik	Liczba przyznanych punktów	Wynik	Liczba przyznanych punktów	Wynik
negatywne zjawiska techniczne	Udział ludności korzystającej z sieci kanalizacyjnej - luki	3	3	9	3	9	3	9	2	6	3	9

Obszar	Kryterium	Waga	Janki		Kobło Kolonia		Kopytów		Liski		Łuszków	
			Liczba przyznanych punktów	Wynik	Liczba przyznanych punktów	Wynik	Liczba przyznanych punktów	Wynik	Liczba przyznanych punktów	Wynik	Liczba przyznanych punktów	Wynik
negatywne zjawiska techniczne	Udział ludności korzystającej z sieci kanalizacyjnej - luki	3	2	6	3	9	3	9	3	9	1	3

Obszar	Kryterium	Waga	Matcze		Poraj		Rogalin		Strzyżów		Zosin	
			Liczba przyznanych punktów	Wynik	Liczba przyznanych punktów	Wynik	Liczba przyznanych punktów	Wynik	Liczba przyznanych punktów	Wynik	Liczba przyznanych punktów	Wynik
negatywne zjawiska techniczne	Udział ludności korzystającej z sieci kanalizacyjnej - luki	3	3	9	3	9	1	3	1	3	1	3

Źródło: Opracowanie własne



Unia Europejska
Fundusz Spójności





SIEĆ WODOCIĄGOWA.

Pobór wody w Gminie Horodło realizowany jest z dwóch ujęć wody: w Rogalinie oraz Kobło Kolonii. Stan techniczny sieci wodociągowej jest bardzo dobry, w ostatnich latach dokonano znacznej rozbudowy sieci.

Na terenie Gminy znajduje się 1707 szt. przyłączy wodociągowych do budynków mieszkalnych i budynków zbiorowego zamieszkania, z sieci wodociągowej korzysta 4778 osób.

W sołectwach Cegielna, Horodło, Matcze, Zosin, z sieci wodociągowej korzysta 100% ludności. Najmniej korzystających z instalacji w % ogółu ludności zamieszkuje obszar sołectw: Liski – 43,05%, Ciołki – 49,27%, Kobło Kolonia – 50,42%.

Tabela 24 Sieć wodociągowa w Gminie Horodło

	Wyszczególnienie (sołectwo)	Przyłącza prowadzące do budynków mieszkalnych i zbiorowego zamieszkania (szt.)	Ludność korzystająca z sieci wodociągowej (osoba)	Korzystający z instalacji w % ogółu ludności
1	Bereźnica	80	225	78,12%
2	Cegielnia	38	123	100%
3	Ciołki	17	34	49,27%
4	Horodło	383	1.064	100%
5	Hrebenne	110	315	86,07%
6	Janki	41	156	70,58%
7	Kobło Kolonia	23	60	50,42%
8	Kopytów	131	370	86,65%
9	Liski	68	62	43,05%
10	Łuszków	82	229	85,13%
11	Matcze	106	364	100%
12	Poraj	58	167	87,43%
13	Rogalin	165	349	93,32%
14	Strzyżów	299	1.040	78,97%
15	Zosin	106	220	100%

Źródło: UG Horodło

Wskaźnik referencyjny dla kryterium wynosi: 80,60% ogółu mieszkańców korzystających z instalacji.

W poniższej tabeli zaprezentowano analizę wielokryterialną dla kryterium „udział ludności korzystającej z sieci wodociągowej” – największą liczbę punktów (3) przyznano w sołectwach: Liski, Ciołki, Kobło Kolonia, Janki. Na tych obszarach, odsetek ludności korzystającej z sieci kanalizacyjnej jest najniższy i niewiele przekracza 70%.

Średnią liczbę punktów (2) przyznano sołectwom: Bereźnica, Strzyżów. Na tych obszarach, odsetek ludności korzystającej z sieci wodociągowej jest niewiele niższy lub niewiele wyższy niż średnia dla całej Gminy.





Lokalny Program Rewitalizacji Gminy Horodło

Najmniejszą liczbę punktów (1) przyznano w sołectwach, gdzie stopień zwodociągowania jest najwyższy i znacznie przekracza wskaźnik referencyjny. Są to sołectwa: Cegielna, Horodło, Hrebenne, Kopyłów, Łuszków, Matcze, Poraj, Rogalin, Zosin.



Unia Europejska
Fundusz Spójności





Lokalny Program Rewitalizacji Gminy Horodło

Tabela 25 Negatywne zjawiska techniczne - udział ludności korzystającej z sieci wodociągowej - luki

Obszar	Kryterium	Waga	Bereźnica		Cegielnia		Ciołki		Horodło		Hrebenne	
			Liczba przyznanych punktów	Wynik	Liczba przyznanych punktów	Wynik	Liczba przyznanych punktów	Wynik	Liczba przyznanych punktów	Wynik	Liczba przyznanych punktów	Wynik
negatywne zjawiska techniczne	Udział ludności korzystającej z sieci wodociągowej - luki	3	2	6	1	3	3	9	1	3	1	3

Obszar	Kryterium	Waga	Janki		Kobło Kolonia		Kopytów		Liski		Łuszków	
			Liczba przyznanych punktów	Wynik	Liczba przyznanych punktów	Wynik	Liczba przyznanych punktów	Wynik	Liczba przyznanych punktów	Wynik	Liczba przyznanych punktów	Wynik
negatywne zjawiska techniczne	Udział ludności korzystającej z sieci wodociągowej - luki	3	3	9	3	9	1	3	3	9	1	3

Obszar	Kryterium	Waga	Matcze		Poraj		Rogalin		Strzyżów		Zosin	
			Liczba przyznanych punktów	Wynik	Liczba przyznanych punktów	Wynik	Liczba przyznanych punktów	Wynik	Liczba przyznanych punktów	Wynik	Liczba przyznanych punktów	Wynik
negatywne zjawiska techniczne	Udział ludności korzystającej z sieci wodociągowej - luki	3	1	3	1	3	1	3	2	6	1	3

Źródło: Opracowanie własne



Unia Europejska
Fundusz Spójności



Projekt współfinansowany ze środków Unii Europejskiej w ramach Programu Operacyjnego Pomoc Techniczna 2014-2020



Lokalny Program Rewitalizacji Gminy Horodło

INFRASTRUKTURA DROGOWA.

Łączna długość dróg na terenie Gminy Horodło wynosi 239,10 km, w tym:

- Drogi krajowe – 10,94 km.
- Drogi wojewódzkie – 20,70 km.
- Drogi powiatowe – 34,23 km.
- Drogi gminne – 254 km.

Wśród dróg gminnych, jedynie 18% dróg ma powierzchnię asfaltową (33,3 km), pozostałe – to drogi gruntowe (150,9 km). Drogi wewnętrzne w gminie (dojazdowe do pól, osiedli mieszkaniowych) mają łączną długość 156,25 km. Długość sieci dróg na terenie Gminy jest wystarczająca, natomiast ich stan jest zróżnicowany i wymaga ciągłych remontów.

Tabela 26 Stan infrastruktury drogowej w Gminie Horodło

Wyszczególnienie (sołectwo)		Opis luk w infrastrukturze
1	Bereźnica	Droga wojewódzka Nr 816 jest w bardzo złym stanie technicznym, wymaga natychmiastowej modernizacji. Drogi gminne o nawierzchni utwardzonej Nr 111203L, 111226L oraz drogi o nawierzchni nieutwardzonej. Drogi gminne utwardzone są w stanie dostatecznym.
2	Cegielnia	Drogi gminne o nawierzchni utwardzonej Nr 111202L oraz 111224L oraz drogi gminne o nawierzchni nieutwardzonej. Droga Nr 111202L jest w złym stanie technicznym, wymaga remontu nawierzchni, a w końcowym odcinku drogi wykonania nowej nawierzchni, stan dostateczny. Droga Nr 111224 L - droga w stanie dostatecznym.
3	Ciołki	Droga powiatowa Nr 3408L - stan dostateczny, wymaga remontu nawierzchni, droga gminna o nawierzchni utwardzonej Nr 111237L - stan dostateczny, drogi gminne o nawierzchni nieutwardzonej.
4	Horodło	Droga wojewódzka Nr 816 jest w bardzo złym stanie technicznym, wymaga natychmiastowej modernizacji. Drogi powiatowe o Nr 3404L - stan dostateczny, droga 3405L wymaga pilnego remontu nawierzchni, drogi gminne o nawierzchni utwardzonej o Nr 111206L - droga w złym stanie technicznym, wymaga natychmiastowej przebudowy, 111207L - droga stan dostateczny, 111228L – droga wymaga pilnego remontu, 111230L stan dostateczny. Droga gminna częściowo utwardzona Nr 111209L - przewidziana do dalszej przebudowy, stan częściowo dostateczny, częściowo bardzo zły stan drogi. Drogi gminne nieutwardzone.
5	Hrebenne	Droga powiatowa Nr 3409L - stan dostateczny, wymaga częściowego remontu nawierzchni, drogi gminne Nr 111217L - stan dostateczny, 111236L - stan dobry, drogi gminne nieutwardzone.
6	Janki	Droga wojewódzka nr 816 jest w bardzo złym stanie technicznym, wymaga natychmiastowej modernizacji. Droga powiatowa Nr 3410L - stan dobry, drogi gminne utwardzone o Nr 111210L - stan dostateczny, 111232L - stan dobry, 111233L - stan dobry, drogi gminne o nawierzchni nieutwardzonej.
7	Kobło Kolonia	Droga powiatowa Nr 3405L - stan dostateczny, wymaga remontu częściowego, droga gminna o nawierzchni utwardzonej Nr 111218L - stan dobry, drogi gminne o nawierzchni nieutwardzonej.
8	Kopytów	Drogi powiatowe Nr 3404L - stan dobry, 3407L - stan dostateczny, wymaga remontu częściowego, drogi gminne o nawierzchni utwardzonej Nr 111220L - stan dostateczny, wymaga kompleksowego remontu nawierzchni, 111238L - stan dostateczny, drogi gminne o nawierzchni nieutwardzonej.





Lokalny Program Rewitalizacji Gminy Horodło

9	Liski	Droga powiatowa Nr 3404L - stan dostateczny, wymaga częściowego remontu nawierzchni, drogi gminne o nawierzchni utwardzonej Nr 111221L - stan dobry, 111241L - stan dostateczny, drogi gminne o nawierzchni nieutwardzonej.
10	Łuszków	Droga wojewódzka Nr 816 jest w bardzo złym stanie technicznym, wymaga natychmiastowej modernizacji. Droga powiatowa Nr 3410L - stan bardzo dobry, droga gminna o nawierzchni utwardzonej 111211L - stan dostateczny, drogi gminne o nawierzchni nieutwardzonej.
11	Matcze	Droga wojewódzka Nr 816 jest w bardzo złym stanie technicznym, wymaga natychmiastowej modernizacji. Droga powiatowa Nr 3407L - stan dostateczny, drogi gminne o nawierzchni utwardzonej Nr 111222L droga częściowo w dobrym stanie technicznym a częściowo w stanie do przebudowy nawierzchni, 111223L - droga do przebudowy, 111225L - droga w stanie dobrym, drogi gminne o nawierzchni nieutwardzonej.
12	Poraj	Droga powiatowa Nr 3404L - stan dobry, drogi gminne o nawierzchni utwardzonej Nr 111204L - droga w stanie dobrym, 111219L - droga w stanie dostatecznym, drogi gminne o nawierzchni nieutwardzonej.
13	Rogalin	Droga krajowa Nr 74 - droga w dobrym stanie technicznym, droga powiatowa Nr 3410L – droga częściowo w dobrym stanie technicznym, a częściowo przeznaczona do remontu nawierzchni, drogi gminne o nawierzchni utwardzonej Nr 111213L - droga w dobrym stanie technicznym, 111214L - droga w dostatecznym stanie technicznym, 111243L - droga w dostatecznym stanie technicznym, drogi gminne o nawierzchni nieutwardzonej.
14	Strzyżów	Droga krajowa Nr 74 - droga w dobrym stanie technicznym, drogi powiatowe Nr 3409L – droga częściowo w dostatecznym stanie technicznym, a częściowo przeznaczona do remontu, 3410L - droga w złym stanie technicznym, przeznaczona do remontu, drogi gminne o nawierzchni utwardzonej Nr 111209L - droga w dostatecznym stanie technicznym, 111215L - droga w złym stanie technicznym, przeznaczona do remontu nawierzchni, 111216L - droga częściowo jest wyremontowana a częściowo przeznaczona do remontu, 111235L - droga w dostatecznym stanie technicznym, drogi gminne o nawierzchni nieutwardzonej.
15	Zosin	Droga krajowa Nr 74 droga w dobrym stanie technicznym, droga wojewódzka Nr 816 jest w bardzo złym stanie technicznym, wymaga natychmiastowej modernizacji. Droga gminna o nawierzchni utwardzonej Nr 111212L - droga w dostatecznym stanie technicznym, drogi gminne o nawierzchni nieutwardzonej.

Źródło: UG Horodło

W poniższej tabeli zaprezentowano analizę wielokryterialną dla kryterium „stan infrastruktury drogowej – luki w infrastrukturze” – największą liczbę punktów (3) przyznano w sołectwach: Bereźnica, Cegielnia, Horodło, Janki, Łuszków, Matcze, Strzyżów, Zosin. Na tych obszarach występuje zła jakość infrastruktury drogowej na dużych odcinkach, o znaczeniu kluczowym dla jakości życia mieszkańców i rozwoju Gminy. Obszary te uznano tym samym za szczególnie zdegradowane.

Średnią liczbę punktów (2) przyznano w sołectwach: Ciołki, Hrebenne, Kobło Kolonia, Kopyłów, Liski, Poraj, Rogalin. Na tych obszarach stan infrastruktury również wymaga poprawy, przy czym nie jest to działanie tak pilne jak w przypadku sołectw, w których przyznano 3 punkty.

Najmniejszej liczby punktów (1) nie przyznano żadnemu z sołectw.



Unia Europejska
Fundusz Spójności





Lokalny Program Rewitalizacji Gminy Horodło

Tabela 27 Negatywne zjawiska techniczne – stan infrastruktury drogowej - luki w infrastrukturze

Obszar	Kryterium	Waga	Bereźnica		Cegielnia		Ciołki		Horodło		Hrebenne	
			Liczba przyznanych punktów	Wynik	Liczba przyznanych punktów	Wynik	Liczba przyznanych punktów	Wynik	Liczba przyznanych punktów	Wynik	Liczba przyznanych punktów	Wynik
negatywne zjawiska techniczne	Stan infrastruktury drogowej - luki w infrastrukturze	7	3	21	3	21	2	14	3	21	2	14

Obszar	Kryterium	Waga	Janki		Kobło Kolonia		Kopyłów		Liski		Łuszków	
			Liczba przyznanych punktów	Wynik	Liczba przyznanych punktów	Wynik	Liczba przyznanych punktów	Wynik	Liczba przyznanych punktów	Wynik	Liczba przyznanych punktów	Wynik
negatywne zjawiska techniczne	Stan infrastruktury drogowej - luki w infrastrukturze	7	3	21	2	14	2	14	2	14	3	21

Obszar	Kryterium	Waga	Matcze		Poraj		Rogalin		Strzyżów		Zosin	
			Liczba przyznanych punktów	Wynik	Liczba przyznanych punktów	Wynik	Liczba przyznanych punktów	Wynik	Liczba przyznanych punktów	Wynik	Liczba przyznanych punktów	Wynik
negatywne zjawiska techniczne	Stan infrastruktury drogowej - luki w infrastrukturze	7	3	21	2	14	2	14	3	21	3	21

Źródło: Opracowanie własne



Unia Europejska
Fundusz Spójności



Projekt współfinansowany ze środków Unii Europejskiej w ramach Programu Operacyjnego Pomoc Techniczna 2014-2020



Lokalny Program Rewitalizacji Gminy Horodło

OBIEKTY UŻYTECZNOŚCI PUBLICZNEJ.

Funkcjonujące na terenie Gminy Horodło obiekty użyteczności publicznej – w zakresie rozwiązań technicznych, cechuje niska energooszczędność i brak wykorzystania nowoczesnych, ekologicznych rozwiązań, w tym odnawialnych źródeł energii. Wpływa to negatywnie na jakość użytkowania obiektów i stan powietrza.

Zlokalizowane na terenie Gminy Horodło obiekty użyteczności publicznej, w tym m.in. budynki świetlic wiejskich, strażnice OSP, budynek Urzędu Gminy, budynek Gminnego Ośrodka Kultury, budynki Gminnej Biblioteki Publicznej, placówki szkolne i poszkolne, są w dużej mierze zdegradowane, nieocieplone, konieczna jest w nich wymiana poszycia dachu, wymiana lub budowa c.o. Wykazują przez to znaczne straty energii cieplnej; obniżony jest komfort cieplny, pogarszają się warunki ich użytkowania, rosną koszty ich eksploatacji ponoszone przez Gminę, wymagają podjęcia działań termomodernizacyjnych, w tym wymiany okien, docieplenia, wymiany źródeł ciepła.

W obecnym stanie technicznym, obiekty użyteczności na terenie Gminy Horodło nie mogą prawidłowo pełnić swoich funkcji publicznych oraz są źródłem zanieczyszczenia powietrza.

Tabela 28 Obiekty użyteczności publicznej (również w kontekście energooszczędności) w Gminie Horodło

Wyszczególnienie (sołectwo)		Nazwa obiektu	Opis luk w infrastrukturze
1	Bereźnica	Świetlica wiejska OSP	-
2	Cegielnia	Świetlica wiejska	Budynek zdegradowany, nieocieplony, brak ogrzewania.
3	Ciołki	Brak obiektów publicznych	-
4	Horodło	Gminny Ośrodek Kultury, strażnica OSP, Gminna Biblioteka Publiczna, Gminny Ośrodek Pomocy Społecznej, Urząd Gminy, bank, kościół poddominikański parafialny rzymsko-katolicki wraz z plebanią, kościół polsko-katolicki pw. Zmartwychwstania Pańskiego, cerkiew unicka grecko-katolicka	GOK - obiekt wymaga gruntownej termomodernizacji, ocieplenia, wymiany źródła ciepła, wykonania nowego dachu. GOPS i GBP - obiekty wymagają gruntownej termomodernizacji, ocieplenia, wymiany źródła ciepła, wykonania nowego dachu, wymiany okien i drzwi. Urząd Gminy - obiekt wymaga gruntownej termomodernizacji, ocieplenia, wymiany źródła ciepła, wykonania nowego dachu. Kościół poddominikański parafialny rzymsko-katolicki wraz z plebanią - obiekt wymagający gruntownego remontu, w złym stanie technicznym, mocno wyeksploatowany. Kościół polsko-katolicki pw. Zmartwychwstania Pańskiego - obiekt wymagający gruntownego remontu, w złym stanie technicznym, mocno wyeksploatowany.



Unia Europejska
Fundusz Spójności





Lokalny Program Rewitalizacji Gminy Horodło

			Cerkiew unicka grecko-katolicka - obiekt wymagający gruntownego remontu, w złym stanie technicznym, mocno wyeksploatowany.
5	Hrebenne	Świetlica wiejska	Wymagane zagospodarowanie terenu wokół budynku.
6	Janki	Świetlica wiejska	Obiekt wymaga gruntownej termomodernizacji, ocieplenia, wymiany źródła ciepła, wykonania nowego dachu, wymiany okien i drzwi.
7	Kobło Kolonia	Brak obiektów użyteczności publicznej	-
8	Kopyłów	Budynek po byłej szkole	Obiekt wymaga gruntownej termomodernizacji, ocieplenia, wymiany źródła ciepła, wykonania nowego dachu, wymiany okien i drzwi.
9	Liski	Świetlica wiejska/strażnica OSP	Obiekt wymaga gruntownej termomodernizacji, ocieplenia, wymiany źródła ciepła, wykonania nowego dachu, wymiany okien i drzwi.
10	Łuszków	Świetlica wiejska	-
11	Matcze	Budynek po byłej szkole , strażnica OSP	Obiekt wymaga gruntownej termomodernizacji, ocieplenia, wymiany źródła ciepła, wykonania nowego dachu, wymiany okien i drzwi
12	Poraj	Brak obiektów użyteczności publicznej	-
13	Rogalin	Brak obiektów użyteczności publicznej	-
14	Strzyżów	Zespół Szkół, ośrodek zdrowia, apteka, cukrownia z biurem, zespół pałacowy, Gminna Biblioteka Publiczna i świetlica, kościół parafialny rzymsko-katolicki	Zespół pałacowy (kaplica i lamus)- obiekty wymagają gruntownej termomodernizacji, ocieplenia, wymiany źródła ciepła, wykonania nowego dachu, wymiany okien i drzwi. GBP wraz ze świetlicą - potrzeba rozbudowy budynku. Kościół parafialny rzymsko-katolicki - obiekt wymaga gruntownego remontu, w złym stanie technicznym, mocno wyeksploatowany.
15	Zosin	Brak obiektów użyteczności publicznej	-

Źródło: UG Horodło

W poniższej tabeli zaprezentowano analizę wielokryterialną dla kryterium „stan obiektów użyteczności publicznej – luki w infrastrukturze” – największą liczbę punktów (3) przyznano w sołectwach: Cegielnia, Horodło, Janki, Kopyłów, Liski, Matcze, Strzyżów. Na tych obszarach funkcjonują obiekty użyteczności publicznej bardzo ważne dla zapewnienia prawidłowej jakości życia mieszkańców, a jednocześnie będące w dużej mierze w bardzo złym stanie technicznym i wymagające poniesienia wysokich nakładów finansowych, aby mogły prawidłowo pełnić swoje funkcje.



Unia Europejska
Fundusz Spójności





Lokalny Program Rewitalizacji Gminy Horodło

Średnią liczbę punktów (2) przyznano w sołectwie: Hrebennie, na tym obszarze stan budynku użyteczności publicznej również wymaga poprawy, przy czym nie jest to działanie tak pilne lub zakres modernizacji jest mniejszy.

Najmniejszą liczbę punktów (1) przyznano w sołectwach: Ciołki, Kobło Kolonia, Poraj, Rogalin, Zosin, w których brak jest budynków użyteczności publicznej oraz w sołectwach: Bereźnica, Łuszków, gdzie nie wskazano na występowanie luk w infrastrukturze.

Z analizy danych w sferze technicznej w zakresie stanu obiektów użyteczności publicznej, wynika, że największe natężenie zidentyfikowanych problemów występuje w sołectwach: Cegielna, Horodło, Janki, Kopytów, Liski, Matcze, Strzyżów.



Unia Europejska
Fundusz Spójności





Lokalny Program Rewitalizacji Gminy Horodło

Tabela 29 Negatywne zjawiska techniczne – stan obiektów użyteczności publicznej - luki w infrastrukturze

Obszar	Kryterium	Waga	Bereźnica		Cegielnia		Ciołki		Horodło		Hrebenne	
			Liczba przyznanych punktów	Wynik	Liczba przyznanych punktów	Wynik	Liczba przyznanych punktów	Wynik	Liczba przyznanych punktów	Wynik	Liczba przyznanych punktów	Wynik
negatywne zjawiska techniczne	Stan obiektów użyteczności publicznej - luki w infrastrukturze	7	1	7	3	21	1	7	3	21	2	14

Obszar	Kryterium	Waga	Janki		Kobło Kolonia		Kopyłów		Liski		Łuszków	
			Liczba przyznanych punktów	Wynik	Liczba przyznanych punktów	Wynik	Liczba przyznanych punktów	Wynik	Liczba przyznanych punktów	Wynik	Liczba przyznanych punktów	Wynik
negatywne zjawiska techniczne	Stan obiektów użyteczności publicznej - luki w infrastrukturze	7	3	21	1	7	3	21	3	21	1	7

Obszar	Kryterium	Waga	Matcze		Poraj		Rogalin		Strzyżów		Zosin	
			Liczba przyznanych punktów	Wynik	Liczba przyznanych punktów	Wynik	Liczba przyznanych punktów	Wynik	Liczba przyznanych punktów	Wynik	Liczba przyznanych punktów	Wynik
negatywne zjawiska techniczne	Stan obiektów użyteczności publicznej - luki w infrastrukturze	7	3	21	1	7	1	7	3	21	1	7

Źródło: Opracowanie własne



Unia Europejska
Fundusz Spójności



Projekt współfinansowany ze środków Unii Europejskiej w ramach Programu Operacyjnego Pomoc Techniczna 2014-2020



PODSUMOWANIE PROBLEMÓW W SFERZE TECHNICZNEJ.

Ustalono, że wysokie natężenie negatywnych zjawisk technicznych występuje w obszarach, które osiągnęły 45 i więcej punktów, średnie natężenie negatywnych zjawisk technicznych występuje w obszarach, które osiągnęły 35-44 punktów, zaś niskie natężenie negatywnych zjawisk technicznych występuje w obszarach, które osiągnęły poniżej 35 punktów.

Z analizy danych w sferze technicznej oraz zgodnie z sumą otrzymanych punktów wynika, że największe natężenie zidentyfikowanych problemów technicznych występuje w sołectwach: Cegielnia, Horodło, Janki, Kopyłów, Liski, Matcze, Strzyżów.

Średnie natężenie negatywnych zjawisk technicznych występuje w sołectwach: Bereźnica, Ciołki, Hrebenne, Kobło Kolonia.

Natomiast najniższe natężenie negatywnych zjawisk technicznych występuje w sołectwach: Łuszków, Poraj, Rogalin, Zosin.

Obszary o najwyższym i średnim natężeniu zidentyfikowanych problemów w sferze technicznej wymagają podjęcia działań naprawczych.





Lokalny Program Rewitalizacji Gminy Horodło

Tabela 30 Negatywne zjawiska techniczne – dane uwzględniające analizowane kryteria

Obszar	Kryterium	Waga	Bereźnica			Cegielnia			Ciołki			Horodło			Hrebenne		
			Liczba przyznanych punktów	Wynik	Razem	Liczba przyznanych punktów	Wynik	Razem	Liczba przyznanych punktów	Wynik	Razem	Liczba przyznanych punktów	Wynik	Razem	Liczba przyznanych punktów	Wynik	Razem
negatywne zjawiska techniczne	Udział ludności korzystającej z sieci kanalizacyjnej - luki	3	3	9	43	3	9	54	3	9	39	2	6	51	3	9	40
	Udział ludności korzystającej z sieci wodociągowej - luki	3	2	6		1	3		3	9		1	3		1	3	
	Stan infrastruktury drogowej - luki w infrastrukturze	7	3	21		3	21		2	14		3	21		2	14	
	Stan obiektów użyteczności publicznej - luki w infrastrukturze	7	1	7		3	21		1	7		3	21		2	14	

Obszar	Kryterium	Waga	Janki			Kobło Kolonia			Kopyłów			Liski			Łuszków		
			Liczba przyznanych punktów	Wynik	Razem	Liczba przyznanych punktów	Wynik	Razem	Liczba przyznanych punktów	Wynik	Razem	Liczba przyznanych punktów	Wynik	Razem	Liczba przyznanych punktów	Wynik	Razem
negatywne zjawiska techniczne	Udział ludności korzystającej z sieci kanalizacyjnej - luki	3	2	6	57	3	9	39	3	9	47	3	9	53	1	3	34
	Udział ludności korzystającej z sieci wodociągowej - luki	3	3	9		3	9		1	3		3	9		1	3	
	Stan infrastruktury drogowej - luki w infrastrukturze	7	3	21		2	14		2	14		2	14		3	21	
	Stan obiektów użyteczności publicznej - luki w infrastrukturze	7	3	21		1	7		3	21		3	21		1	7	

Obszar	Kryterium	Waga	Matcze			Poraj			Rogalin			Strzyżów			Zosin		
			Liczba przyznanych punktów	Wynik	Razem	Liczba przyznanych punktów	Wynik	Razem	Liczba przyznanych punktów	Wynik	Razem	Liczba przyznanych punktów	Wynik	Razem	Liczba przyznanych punktów	Wynik	Razem
negatywne zjawiska techniczne	Udział ludności korzystającej z sieci kanalizacyjnej - luki	3	3	9	54	3	9	33	1	3	27	1	3	51	1	3	34
	Udział ludności korzystającej z sieci wodociągowej - luki	3	1	3		1	3		1	3		2	6		1	3	
	Stan infrastruktury drogowej - luki w infrastrukturze	7	3	21		2	14		2	14		3	21		3	21	
	Stan obiektów użyteczności publicznej - luki w infrastrukturze	7	3	21		1	7		1	7		3	21		1	7	

Źródło: Opracowanie własne



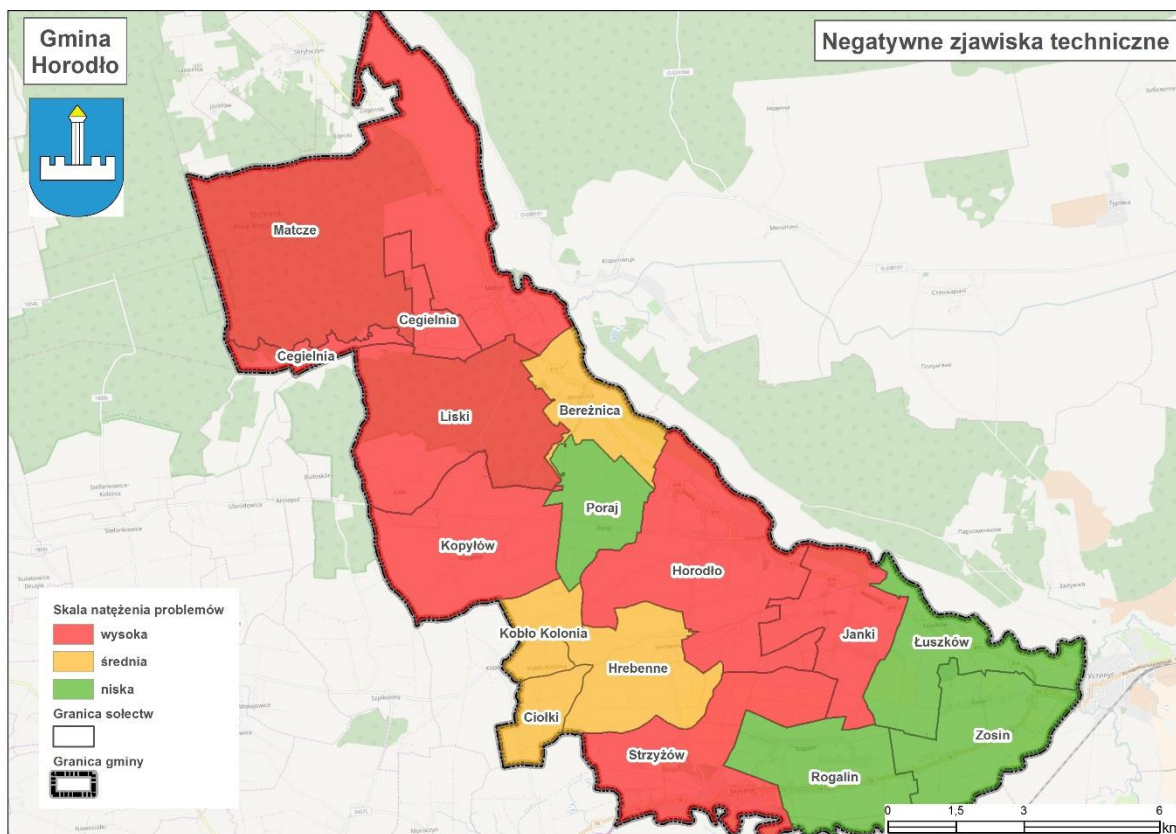
Unia Europejska
Fundusz Spójności



Projekt współfinansowany ze środków Unii Europejskiej w ramach Programu Operacyjnego Pomoc Techniczna 2014-2020



Mapa 5 Koncentracja negatywnych zjawisk w sferze technicznej w poszczególnych jednostkach referencyjnych na terenie Gminy Horodło



Źródło: Opracowanie własne

2.2.5. Analiza Gminy Horodło – sfera przestrzenno-funkcjonalna

Zgodnie z *Wytycznymi w zakresie rewitalizacji w programach operacyjnych na lata 2014–2020*, stan kryzysowy danego obszaru Gminy spowodowany jest koncentracją negatywnych zjawisk społecznych, współwystępujących z negatywnymi zjawiskami w co najmniej jednej z innych sfer, w tym: przestrzenno-funkcjonalnej, a w szczególności niewystarczającego wyposażenia w infrastrukturę techniczną i społeczną, braku dostępu do podstawowych usług lub ich niskiej jakości, niedostosowania rozwiązań urbanistycznych do zmieniających się funkcji obszaru, niskiego poziomu obsługi komunikacyjnej, deficytu lub niskiej jakości terenów publicznych.

W związku z powyższym dokonano analizy ilościowej problemów w sferze przestrzenno-funkcjonalnej na terenie Gminy Horodło w następującym zakresie:

1. Liczba obiektów kulturalnych - luki w infrastrukturze.



Unia Europejska
Fundusz Spójności





Lokalny Program Rewitalizacji Gminy Horodło

2. Liczba obiektów kultury fizycznej i rekreacji - luki w infrastrukturze.
3. Liczba terenów publicznych - luki w infrastrukturze.

OBIEKTY KULTURALNE.

Ilość i jakość placówek kulturalnych, liczba organizowanych imprez kulturalnych oraz aktywność mieszkańców w sferze kulturalnej, mają wpływ na poziom i jakość życia lokalnej społeczności. Atrakcyjność jednostki osadniczej można zatem oceniać biorąc pod uwagę liczbę obiektów kulturalnych na jej terenie i świadczone przez nie usługi.

Działalność kulturalną na terenie Gminy Horodło nadzoruje Gminny Ośrodek Kultury w Horodle. W jego obrębie funkcjonują zespoły śpiewacze: „Nadbużanie” z Horodła, „Kresowianie” z Hrebenego, „Sami Swoi” z Kopyłowa, „Kopyłowianie” z Kopyłowa, Kapela Ludowo-Podwórkowa „Horodlacy”, Zespół Wokalny „Fargo”; Koło Recytatorskie oraz Klub Seniora w Horodle.

Na terenie Gminy znajdują się dwie biblioteki publiczne: w Strzyżowie i w Horodle (stanowiące jeden podmiot pod względem prawnym, tj. Gminną Bibliotekę Publiczną w Horodle).

Życie kulturalne i społeczne mieszkańców Gminy w dużej mierze skupia się w świetlicach wiejskich i remizach OSP z wydzielonymi częściami przeznaczonymi na działalność świetlicową oraz placówkach szkolnych, zlokalizowanych w poszczególnych sołectwach.

Tabela 31 Wykaz obiektów kulturalnych na terenie Gminy Horodło

Wyszczególnienie (sołectwo)		Nazwa obiektu	Opis luk w infrastrukturze
1	Bereźnica	Świetlica wiejska Remiza strażacka	Wymagane inwestycje w OZE.
2	Cegielnia	Świetlica wiejska	Budynek wymaga remontu, termomodernizacji - wymiany okien i drzwi, źródła ciepła, dachu. Inwestycje w OZE.
3	Ciołki	Brak obiektów	-
4	Horodło	Gminny Ośrodek Kultury Zespół Szkół Gminna Biblioteka Publiczna	Budynek GOK wymaga termomodernizacji, wymiany dachu, źródła ciepła. Budynek Zespołu Szkół wymaga termomodernizacji. Budynek, w którym mieści się Gminna Biblioteka wymaga termomodernizacji. Wymagane inwestycje w OZE.
5	Hrebenne	Świetlica wiejska	Wymagane inwestycje w OZE.
6	Janki	Świetlica wiejska	Budynek stary, przez długie lata nieużytkowany, gmina posiada projekt na modernizację. Budynek wymaga głębokiej termomodernizacji, wymiany okien, drzwi, źródła ciepła, dachu. Wymagane inwestycje w OZE.
7	Kobło Kolonia	Brak obiektów	-
8	Kopyłów	Szkoła Podstawowa prowadzona przez Stowarzyszenie	Budynek wymaga głębokiej termomodernizacji, wymiany okien, drzwi, źródła ciepła, dachu.



Unia Europejska
Fundusz Spójności





Lokalny Program Rewitalizacji Gminy Horodło

9	Liski	Remiza strażacka wraz z pomieszczeniem dla KGW, świetlicą wiejską	Budynek wymaga głębokiej termomodernizacji, wymiany okien, drzwi, źródła ciepła, dachu.
10	Łuszków	Świetlica wiejska	Wymagane inwestycje w OZE.
11	Matcze	Budynek po byłej szkole podstawowej, budynek remizy strażackiej	Budynek wymaga głębokiej termomodernizacji, wymiany okien, drzwi, źródła ciepła, dachu.
12	Poraj	Brak obiektów	-
13	Rogalin	Brak obiektów	Gminna dysponuje projektem budowlanym na budowę świetlicy wiejskiej. Wymagane inwestycje w OZE.
14	Strzyżów	Budynek świetlicy wiejskiej, w której mieści się Gminna Biblioteka Publiczna	Problemem jest bardzo mała kubatura budynku, zły stan techniczny, brak miejsca do prowadzenia działalności, w tym organizacji zajęć dla większej grupy uczestników, brak zadanej sceny zewnętrznej.
15	Zosin	Brak obiektów	Gminna dysponuje projektem budowlanym na budowę świetlicy wiejskiej. Wymagane inwestycje w OZE.

Źródło: UG Horodło

W funkcjonujących na terenie Gminy świetlicach wiejskich i remiz OSP z wydzielonymi częściami świetlicowymi, koncentruje się życie społeczne i kulturalne mieszkańców wsi. Siedzibę najczęściej mają w nich Koła Gospodyń Wiejskich, Ochotnicze Straże Pożarne. W świetlicach organizowane są imprezy okolicznościowe, wydarzenia kulturalne, spotkania z okazji świąt i innych uroczystości, odbywają się tu zabrania wiejskie, próby lokalnych zespołów śpiewaczych. Udział w nich bierze lokalna społeczność, w tym dzieci i młodzież. Dla mieszkańców gmin wiejskich, świetlice wiejskie to często „serce miejscowości”, w którym mogą rozwijać aktywność społeczną i integrować się.

W poniższej tabeli zaprezentowano analizę wielokryterialną dla kryterium „liczba obiektów kulturalnych – luki w infrastrukturze” – największą liczbę punktów (3) przyznano w sołectwie: Horodło, które jest obszarem występowania największej liczby obiektów kultury, na terenie którego funkcjonują placówki wymagające poniesienia najpilniejszych i największych nakładów finansowych, aby nadal mogły prawidłowo pełnić funkcje kultury.

Średnią liczbę punktów (2) przyznano w sołectwach: Bereźnica, Cegielnia, Hrebenne, Janki, Kopytów, Liski, Łuszków, Matcze, Strzyżów. Na tych obszarach występuje mniejsza liczba obiektów kultury i/lub ich stan nie wymaga pilnej poprawy lub zakres modernizacji jest mniejszy.

Najmniejszą liczbę punktów (1) przyznano w sołectwach: Ciołki, Kobło Kolonia, Poraj, Rogalin, Zosin, na terenie których brak jest obiektów kulturalnych i ich mieszkańcy korzystają z obiektów kulturalnych zlokalizowanych w pobliskich sołectwach.

Z analizy danych w sferze przestrzenno-funkcjonalnej w zakresie obiektów kultury, wynika, że największe natężenie zidentyfikowanych problemów występuje w następujących sołectwie: Horodło.



Unia Europejska
Fundusz Spójności





Lokalny Program Rewitalizacji Gminy Horodło

Tabela 32 Negatywne zjawiska przestrzenno-funkcjonalne - liczba obiektów kulturalnych - luki w infrastrukturze

Obszar	Kryterium	Waga	Bereźnica		Cegielnia		Ciołki		Horodło		Hrebenne	
			Liczba przyznanych punktów	Wynik	Liczba przyznanych punktów	Wynik	Liczba przyznanych punktów	Wynik	Liczba przyznanych punktów	Wynik	Liczba przyznanych punktów	Wynik
negatywne zjawiska przestrzenno-funkcjonalne	Liczba obiektów kulturalnych - luki w infrastrukturze	8	2	16	2	16	1	8	3	24	2	16

Obszar	Kryterium	Waga	Janki		Kobło Kolonia		Kopyłów		Liski		Łuszków	
			Liczba przyznanych punktów	Wynik	Liczba przyznanych punktów	Wynik	Liczba przyznanych punktów	Wynik	Liczba przyznanych punktów	Wynik	Liczba przyznanych punktów	Wynik
negatywne zjawiska przestrzenno-funkcjonalne	Liczba obiektów kulturalnych - luki w infrastrukturze	8	2	16	1	8	2	16	2	16	2	16

Obszar	Kryterium	Waga	Matcze		Poraj		Rogalin		Strzyżów		Zosin	
			Liczba przyznanych punktów	Wynik	Liczba przyznanych punktów	Wynik	Liczba przyznanych punktów	Wynik	Liczba przyznanych punktów	Wynik	Liczba przyznanych punktów	Wynik
negatywne zjawiska przestrzenno-funkcjonalne	Liczba obiektów kulturalnych - luki w infrastrukturze	8	2	16	1	8	1	8	2	16	1	8

Źródło: Opracowanie własne



Unia Europejska
Fundusz Spójności



Projekt współfinansowany ze środków Unii Europejskiej w ramach Programu Operacyjnego Pomoc Techniczna 2014-2020



Lokalny Program Rewitalizacji Gminy Horodło

OBIEKTY KULTURY FIZYCZNEJ I REKREACJI.

Infrastruktura sportowa Gminy Horodło jest uboga – składa się z będących w złym stanie technicznym obiektów przyszkolnych. Gmina, mimo położenia nad rzeką Bug – nie posiada kąpieliska. W harmonogram imprez cyklicznych wpisały się coroczne zawody sportowo-pożarnicze organizowane przez Ochotnicze Straże Pożarne działające na terenie Gminy.

Tabela 33 Obiekty kultury fizycznej i rekreacji na terenie Gminy Horodło

Wyszczególnienie (sołectwo)	Nazwa obiektu	Opis luk w infrastrukturze	
1	Bereźnica	Boisko znajdujące się obok świetlicy wiejskiej	Wymagane odpowiednie przystosowanie boiska do użytkowania. Brak placu zabaw oraz siłowni zewnętrznej.
2	Cegielnia	Brak obiektu kultury fizycznej i rekreacji	Brak placu zabaw oraz siłowni zewnętrznej.
3	Ciołki	Brak obiektu kultury fizycznej i rekreacji	Brak placu zabaw oraz siłowni zewnętrznej.
4	Horodło	Boisko sportowe	Gmina posiada projekt zagospodarowania infrastruktury sportowej. Brak placu zabaw oraz siłowni zewnętrznej.
5	Hrebenne	Boisko znajdujące się obok świetlicy wiejskiej	Wymagane odpowiednie przystosowanie boiska do użytkowania. Brak placu zabaw oraz siłowni zewnętrznej.
6	Janki	Brak obiektu kultury fizycznej i rekreacji	Brak placu zabaw oraz siłowni zewnętrznej.
7	Kobło Kolonia	Brak obiektu kultury fizycznej i rekreacji	Brak placu zabaw oraz siłowni zewnętrznej.
8	Kopyłów	Boisko znajdujące się obok istniejącego budynku szkoły podstawowej	Wymagane odpowiednie przystosowanie boiska do użytkowania. Brak placu zabaw oraz siłowni zewnętrznej.
9	Liski	Boisko znajdujące się obok remizy strażackiej	Wymagane odpowiednie przystosowanie boiska do użytkowania. Brak placu zabaw oraz siłowni zewnętrznej.
10	Łuszków	Brak obiektu kultury fizycznej i rekreacji	Brak placu zabaw oraz siłowni zewnętrznej.
11	Matcze	Boisko	Wymagane odpowiednie przystosowanie boiska do użytkowania. Brak placu zabaw oraz siłowni zewnętrznej.
12	Poraj	Brak obiektu kultury fizycznej i rekreacji	Brak placu zabaw oraz siłowni zewnętrznej.
13	Rogalin	Brak obiektu kultury fizycznej i rekreacji	Brak placu zabaw oraz siłowni zewnętrznej.
14	Strzyżów	Boisko sportowe	Gmina posiada projekt zagospodarowania infrastruktury sportowej. Brak placu zabaw oraz siłowni zewnętrznej.
15	Zosin	Brak obiektu kultury fizycznej i rekreacji	Brak placu zabaw oraz siłowni zewnętrznej.

Źródło: UG Horodło

W poniższej tabeli zaprezentowano analizę wielokryterialną dla kryterium „liczba obiektów kultury fizycznej i rekreacji – luki w infrastrukturze” – największą liczbę punktów (3) przyznano w sołectwach: Bereźnica, Horodło, Hrebenne, Kopyłów, Liski, Matcze, Strzyżów, na terenie których występują



Unia Europejska
Fundusz Spójności





Lokalny Program Rewitalizacji Gminy Horodło

obiekty kultury fizycznej i rekreacyjnej i są to placówki wymagające poniesienia nakładów finansowych, aby nadal mogły prawidłowo pełnić swoje funkcje.

Najmniejszą liczbę punktów (1) przyznano w sołectwach: Cegielnia, Ciołki, Janki, Kobło Kolonia, Łuszków, Poraj, Rogalin, Zosin, w których brak jest infrastruktury sportowo-rekreacyjnej, a ich mieszkańcy korzystają z infrastruktury zlokalizowanej w pobliskich sołectwach.

Średniej liczby punktów (2) nie przyznano w żadnym z sołectw.

Z analizy danych w sferze przestrzenno-funkcjonalnej w zakresie obiektów kultury fizycznej i rekreacji, wynika, że największe natężenie zidentyfikowanych problemów występuje w następujących sołectwach: Bereźnica, Horodło, Hrebenne, Kopyłów, Liski, Matcze, Strzyżów.



Unia Europejska
Fundusz Spójności





Lokalny Program Rewitalizacji Gminy Horodło

Tabela 34 Negatywne zjawiska przestrzenno-funkcjonalne - liczba obiektów kultury fizycznej i rekreacji - luki w infrastrukturze

Obszar	Kryterium	Waga	Bereźnica		Cegielnia		Ciołki		Horodło		Hrebenne	
			Liczba przyznanych punktów	Wynik	Liczba przyznanych punktów	Wynik	Liczba przyznanych punktów	Wynik	Liczba przyznanych punktów	Wynik	Liczba przyznanych punktów	Wynik
negatywne zjawiska przestrzenno-funkcjonalne	Liczba obiektów kultury fizycznej i rekreacji - luki w infrastrukturze	7	3	21	1	7	1	7	3	21	3	21

Obszar	Kryterium	Waga	Janki		Kobło Kolonia		Kopyłów		Liski		Łuszków	
			Liczba przyznanych punktów	Wynik	Liczba przyznanych punktów	Wynik	Liczba przyznanych punktów	Wynik	Liczba przyznanych punktów	Wynik	Liczba przyznanych punktów	Wynik
negatywne zjawiska przestrzenno-funkcjonalne	Liczba obiektów kultury fizycznej i rekreacji - luki w infrastrukturze	7	1	7	1	7	3	21	3	21	1	7

Obszar	Kryterium	Waga	Matcze		Poraj		Rogalin		Strzyżów		Zosin	
			Liczba przyznanych punktów	Wynik	Liczba przyznanych punktów	Wynik	Liczba przyznanych punktów	Wynik	Liczba przyznanych punktów	Wynik	Liczba przyznanych punktów	Wynik
negatywne zjawiska przestrzenno-funkcjonalne	Liczba obiektów kultury fizycznej i rekreacji - luki w infrastrukturze	7	3	21	1	7	1	7	3	21	1	7

Źródło: Opracowanie własne



Unia Europejska
Fundusz Spójności



Projekt współfinansowany ze środków Unii Europejskiej w ramach Programu Operacyjnego Pomoc Techniczna 2014-2020



Lokalny Program Rewitalizacji Gminy Horodło

TERENY PUBLICZNE.

Tereny publiczne w Gminie powinny pełnić funkcję reprezentacyjną i być jego wizytówką. Prawidłowe funkcjonowanie terenów publicznych, ich zagospodarowanie i utrzymanie ma wpływ na jakość życia mieszkańców oraz zainteresowanie turystów i inwestorów.

W Gminie Horodło tereny publiczne to przede wszystkim tereny przy budynkach użyteczności publicznych – m.in. budynku UG, kościołach, świetlicach wiejskich, remizach OSP, boiska sportowe, plac rynkowy w centrum Horodła, cmentarz parafialny.

Dane z poniższej tabeli wskazują, iż w Gminie Horodło występuje mała liczba terenów publicznych, pośród których część nie jest w zagospodarowana w sposób reprezentacyjny i funkcjonalny dla mieszkańców.

Tabela 35 Tereny publiczne w Gminie Horodło

Wyszczególnienie (sołectwo)		Nazwa terenu	Opis luk w infrastrukturze
1	Bereźnica	Brak terenów publicznych	-
2	Cegielnia	Brak terenów publicznych	-
3	Ciołki	Brak terenów publicznych	-
4	Horodło	<ol style="list-style-type: none"> 1. Teren przy Urzędzie Gminy 2. Rynek w centrum Horodła 3. Cmentarz parafialny 4. Stadion 5. Teren przy kościele poddominikańskim wraz z plebanią 6. Teren przy kościele polsko-katolickim pw. Zmartwychwstania Pańskiego 7. Teren przy cerkwi unickiej grecko-katolickiej 8. Zamczysko tzw.: „Wały Jagiellońskie” 9. Teren z rzeźbami przedstawiającymi siedzące lwy (rejestr zabytków Nr B/520(1-2) 10. Park podworski 11. Cmentarz żydowski z XIX wieku (zamknięty) 	<ol style="list-style-type: none"> 1. Teren przy Urzędzie Gminy - działka częściowo zabudowana budynkiem UG, pozostała część działki zagospodarowana pod niewielkie zielone skwery i parking. Konieczne jest uzupełnienie zieleni. 2. Rynek w centrum Horodła – na części działki znajduje się park, pozostała część działki zagospodarowana pod plac postojowy utwardzony asfaltem. Konieczny jest remont nawierzchni asfaltowej i wykonanie parkingów oraz uzupełnienie zielenią. 3. Teren przy kościele poddominikańskim wraz z plebanią - teren wymagający ponownego zagospodarowania. 4. Teren przy kościele polsko-katolickim pw. Zmartwychwstania Pańskiego - teren wymagający ponownego zagospodarowania. 5. Teren przy cerkwi unickiej grecko-katolickiej – teren wymagający ponownego zagospodarowania. 6. Zamczysko tzw.: „Wały Jagiellońskie” - wymagane zagospodarowanie całego kompleksu w skwery, altany, ławki, alejki, kosze, tablice informacyjno-edukacyjne. 7. Teren z rzeźbami przedstawiającymi siedzące lwy (rejestr zabytków Nr B/520(1-2) - wymagana restauracja i całkowita odnowa rzeźb oraz zagospodarowanie terenu wokół rzeźb, poprzez odnowę alejek, zakup ławek, koszy, tablic informacyjno-edukacyjnych.





Lokalny Program Rewitalizacji Gminy Horodło

			8. Park podworski – teren wymagający modernizacji i zagospodarowania. 9. Cmentarz żydowski z XIX wieku (zamknięty) - wymaga renowacji nagrobków, budowy nowych alejek, uporządkowania.
5	Hrebenne	Teren przy świetlicy	Konieczne zagospodarowanie działki w postaci wyrównania i uzupełnienia zielenią.
6	Janki	Teren przy świetlicy	Konieczne zagospodarowanie działki w postaci wykonania utwardzenia, parkingu oraz uzupełnienia zielenią.
7	Kobło Kolonia	Brak terenów publicznych	-
8	Kopyłów	Teren po byłej szkole	Konieczne jest zagospodarowanie terenu w postaci utwardzenia i nasadzenia zieleni.
9	Liski	Teren przy remizie OSP oraz świetlicy	Konieczne jest zagospodarowanie terenu w postaci utwardzenia i nasadzenia zieleni
10	Łuszków	Teren przy świetlicy	Działka zagospodarowana.
11	Matcze	Teren przy szkole	Konieczne jest zagospodarowanie terenu w postaci utwardzenia i nasadzenia zieleni. Działka częściowo zabudowana budynkiem szkoły oraz drugim budynkiem, w którym znajdują się lokale socjalne.
12	Poraj	Teren pod świetlicę	Działka stanowi własność Gminy. Obecnie nie jest zagospodarowana.
13	Rogalin	Teren pod budowę świetlicy	Teren pod budowę świetlicy wiejskiej - obecnie nie zagospodarowana.
14	Strzyżów	1. Teren przy świetlicy 2. Teren pod boisko sportowe 3. Teren przy kościele parafialnym rzymsko-katolickim	1. Teren częściowo zagospodarowany, zabudowany budynkiem świetlicy z biblioteką, znajduje się też tam park, w który konieczne jest wykonanie alejek i nasadzenie zieleni. 2. Konieczne jest zagospodarowanie działki - budowa boiska, siłowni zewnętrznej, dróg dojazdowych oraz parkingów. 3. Teren przy kościele parafialnym rzymsko-katolickim - teren wymagający ponownego zagospodarowania.
15	Zosin	Teren przy świetlicy	Teren niezagospodarowany częściowo zabudowany budynkiem świetlicy, która zostanie rozbudowana. Konieczne jest zagospodarowanie terenu wokół budynku, wykonanie parkingów, nasadzenie zieleni.

Źródło: UG Horodło

W poniższej tabeli zaprezentowano analizę wielokryterialną dla kryterium „liczba terenów publicznych – luki w infrastrukturze” – największą liczbę punktów (3) przyznano w sołectwach: Horodło, Strzyżów, na terenie których występuje największa liczba terenów publicznych (3 i więcej) i są to obszary wymagające poniesienia największych nakładów finansowych, aby nadal mogły prawidłowo pełnić swoje funkcje.

Średnią liczbę punktów (2) przyznano w sołectwach: Hrebenne, Janki, Kopyłów, Liski, Łuszków, Matcze, Poraj, Rogalin, Zosin. Na tych obszarach występuje mniejsza liczba terenów publicznych (1) i ich zakres modernizacji jest mniejszy.



Unia Europejska
Fundusz Spójności





Lokalny Program Rewitalizacji Gminy Horodło

Najmniejszą liczbę punktów (1) przyznano w sołectwach: Bereźnica, Cegielnia, Ciołki, Kobło Kolonia, w których brak jest terenów publicznych.

Z analizy danych w sferze przestrzenno-funkcjonalnej w zakresie terenów publicznych, wynika, że największe natężenie zidentyfikowanych problemów występuje w sołectwach: Horodło, Strzyżów.



Unia Europejska
Fundusz Spójności





Lokalny Program Rewitalizacji Gminy Horodło

Tabela 36 Negatywne zjawiska przestrzenno-funkcjonalne - liczba terenów publicznych – luki w infrastrukturze

Obszar	Kryterium	Waga	Bereźnica		Cegielnia		Ciołki		Horodło		Hrebennie	
			Liczba przyznanych punktów	Wynik	Liczba przyznanych punktów	Wynik	Liczba przyznanych punktów	Wynik	Liczba przyznanych punktów	Wynik	Liczba przyznanych punktów	Wynik
negatywne zjawiska przestrzenno-funkcjonalne	Liczba terenów publicznych - luki w infrastrukturze	10	1	10	1	10	1	10	3	30	2	20

Obszar	Kryterium	Waga	Janki		Kobło Kolonia		Kopytów		Liski		Łuszków	
			Liczba przyznanych punktów	Wynik	Liczba przyznanych punktów	Wynik	Liczba przyznanych punktów	Wynik	Liczba przyznanych punktów	Wynik	Liczba przyznanych punktów	Wynik
negatywne zjawiska przestrzenno-funkcjonalne	Liczba terenów publicznych - luki w infrastrukturze	10	2	20	1	10	2	20	2	20	2	20

Obszar	Kryterium	Waga	Matcze		Poraj		Rogalin		Strzyżów		Zosin	
			Liczba przyznanych punktów	Wynik	Liczba przyznanych punktów	Wynik	Liczba przyznanych punktów	Wynik	Liczba przyznanych punktów	Wynik	Liczba przyznanych punktów	Wynik
negatywne zjawiska przestrzenno-funkcjonalne	Liczba terenów publicznych - luki w infrastrukturze	10	2	20	2	20	2	20	3	30	2	20

Źródło: Opracowanie własne

PODSUMOWANIE PROBLEMÓW W SFERZE PRZESTRZENNO-FUNKCJONALNEJ.

Ustalono, że wysokie natężenie negatywnych zjawisk przestrzenno-funkcjonalnych występuje w obszarach, które osiągnęły powyżej 60 punktów, średnie natężenie negatywnych zjawisk przestrzenno-funkcjonalnych występuje w obszarach, które osiągnęły 36-60 punktów, zaś niskie natężenie negatywnych zjawisk przestrzenno-funkcjonalnych występuje w obszarach, które osiągnęły do 35 punktów.



Unia Europejska
Fundusz Spójności



Projekt współfinansowany ze środków Unii Europejskiej w ramach Programu Operacyjnego Pomoc Techniczna 2014-2020



Lokalny Program Rewitalizacji Gminy Horodło

Tabela 37 Negatywne zjawiska przestrzenno-funkcjonalne – dane uwzględniające analizowane kryteria

Obszar	Kryterium	Waga	Bereźnica			Cegielnia			Ciołki			Horodło			Hrebenne		
			Liczba przyznanych punktów	Wynik	Razem	Liczba przyznanych punktów	Wynik	Razem	Liczba przyznanych punktów	Wynik	Razem	Liczba przyznanych punktów	Wynik	Razem	Liczba przyznanych punktów	Wynik	Razem
negatywne zjawiska przestrzenno-funkcjonalne	Liczba obiektów kulturalnych - luki w infrastrukturze	8	2	16	47	2	16	33	1	8	25	3	24	75	2	16	57
	Liczba obiektów kultury fizycznej i rekreacji - luki w infrastrukturze	7	3	21		1	7		1	7		3	21		3	21	
	Liczba terenów publicznych - luki w infrastrukturze	10	1	10		1	10		1	10		3	30		2	20	

Obszar	Kryterium	Waga	Janki			Kobło Kolonia			Kopytów			Liski			Łuszków		
			Liczba przyznanych punktów	Wynik	Razem	Liczba przyznanych punktów	Wynik	Razem	Liczba przyznanych punktów	Wynik	Razem	Liczba przyznanych punktów	Wynik	Razem	Liczba przyznanych punktów	Wynik	Razem
negatywne zjawiska przestrzenno-funkcjonalne	Liczba obiektów kulturalnych - luki w infrastrukturze	8	2	16	43	1	8	25	2	16	57	2	16	57	2	16	43
	Liczba obiektów kultury fizycznej i rekreacji - luki w infrastrukturze	7	1	7		1	7		3	21		3	21		1	7	
	Liczba terenów publicznych - luki w infrastrukturze	10	2	20		1	10		2	20		2	20		2	20	

Obszar	Kryterium	Waga	Młatcze			Poraj			Rogalin			Strzyżów			Zosin		
			Liczba przyznanych punktów	Wynik	Razem	Liczba przyznanych punktów	Wynik	Razem	Liczba przyznanych punktów	Wynik	Razem	Liczba przyznanych punktów	Wynik	Razem	Liczba przyznanych punktów	Wynik	Razem
negatywne zjawiska przestrzenno-funkcjonalne	Liczba obiektów kulturalnych - luki w infrastrukturze	8	2	16	57	1	8	35	1	8	35	2	16	67	1	8	35
	Liczba obiektów kultury fizycznej i rekreacji - luki w infrastrukturze	7	3	21		1	7		1	7		3	21		1	7	
	Liczba terenów publicznych - luki w infrastrukturze	10	2	20		2	20		2	20		3	30		2	20	

Źródło: Opracowanie własne



Unia Europejska
Fundusz Spójności



Projekt współfinansowany ze środków Unii Europejskiej w ramach Programu Operacyjnego Pomoc Techniczna 2014-2020



Lokalny Program Rewitalizacji Gminy Horodło

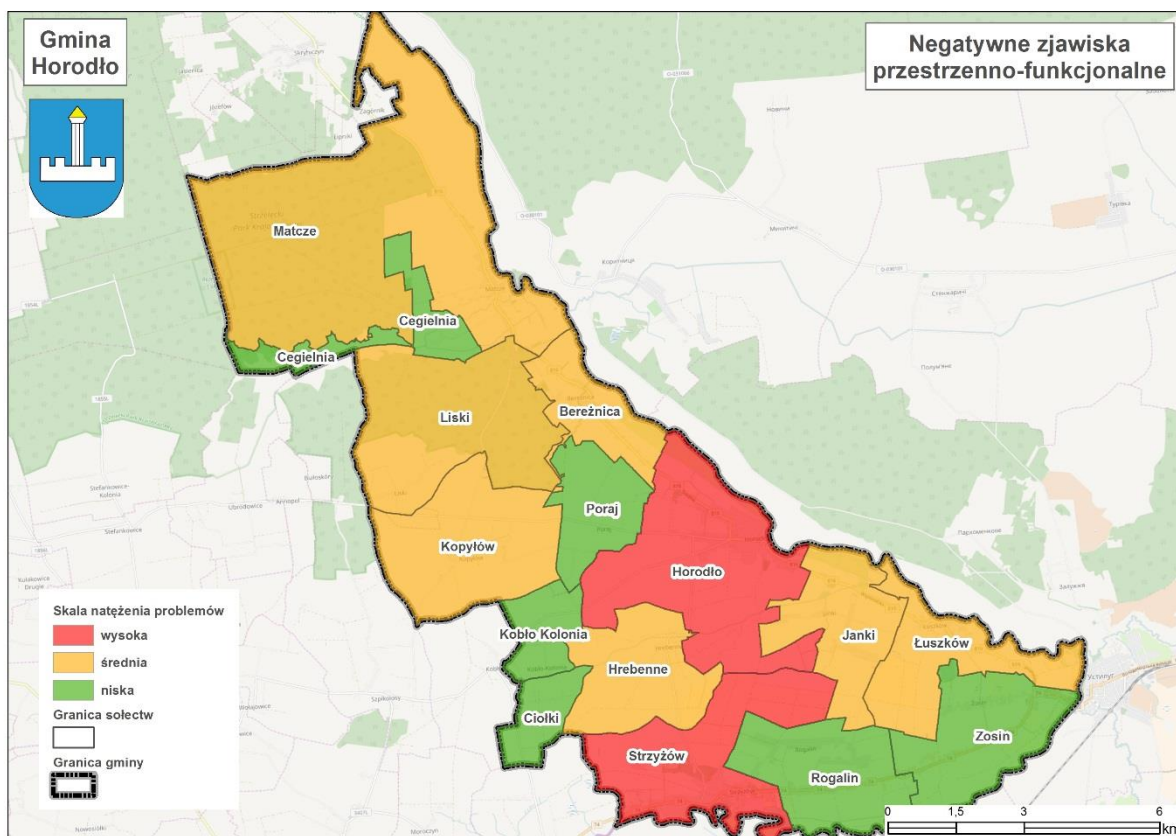
Z analizy danych w sferze przestrzenno-funkcjonalnej oraz zgodnie z sumą otrzymanych punktów wynika, że największe natężenie zidentyfikowanych problemów występuje w sołectwach: Horodło i Strzyżów.

Średnie natężenie negatywnych zjawisk w sferze przestrzenno-funkcjonalnej występuje w sołectwach: Bereźnica, Hrebenne, Janki, Kopytów, Liski, Łuszków, Matcze.

Natomiast najniższe natężenie negatywnych zjawisk w sferze przestrzenno-funkcjonalnej występuje w sołectwach: Cegielnia, Ciołki, Kobło Kolonia, Poraj, Rogalin, Zosin.

Obszary o najwyższym i średnim natężeniu zidentyfikowanych problemów w sferze przestrzenno-funkcjonalnej wymagają podjęcia działań naprawczych.

Mapa 6 Koncentracja negatywnych zjawisk w sferze przestrzenno-funkcjonalnej w poszczególnych jednostkach referencyjnych na terenie Gminy Horodło



Źródło: Opracowanie własne





2.2.6. Wyniki diagnozy w poszczególnych sferach i charakter potrzeb rewitalizacyjnych

Poniżej zaprezentowana tabela stanowi matrycę ze wskaźnikami przedstawiającymi stan kryzysowy na terenie wyznaczonych jednostek referencyjnych (sołectw) w Gminie Horodło, która została wykonana w toku przeprowadzonej diagnozy w pięciu sferach: społecznej, gospodarczej, środowiskowej, technicznej, przestrzenno-funkcjonalnej. Matryca wskazuje, w których sołectwach Gminy Horodło nakładają się różnego rodzaju problemy z powyżej wymienionych sfer.

Najwyższe wartości zjawisk negatywnych stwierdzono w następujących sołectwach:

- Horodło.
- Strzyżów.
- Kopyłów.

Na poziomie nieco niższym ze względu na wartości wskaźników zjawisk kryzysowych są sołectwa:

- Hrebenne.
- Liski.
- Janki.
- Matcze.

Najniższe wartości zjawisk negatywnych stwierdzono w sołectwach:

- Zosin.
- Cegielnia.
- Łuszków.
- Bereźnica.
- Kobło Kolonia.
- Rogalin.
- Poraj.
- Ciołki.





Lokalny Program Rewitalizacji Gminy Horodło

Tabela 38 Matryca ze wskaźnikami przedstawiającymi stan kryzysowy na terenie wyznaczonych jednostek referencyjnych (sołectw)

Obszar	Kryterium	Waga	Bereźnica			Cegielnia			Ciołki			Horodło			Hrebenne		
			Liczba przyznanych punktów	Wynik	Razem	Liczba przyznanych punktów	Wynik	Razem	Liczba przyznanych punktów	Wynik	Razem	Liczba przyznanych punktów	Wynik	Razem	Liczba przyznanych punktów	Wynik	Razem
negatywne zjawiska społeczne	Liczba osób korzystająca z zasiłków z powodu bezrobocia	10	1	10	43	1	10	51	1	10	51	3	30	89	1	10	51
	Liczba osób korzystająca z zasiłków z powodu ubóstwa	10	1	10		1	10		1	10		3	30		1	10	
	Liczba przestępstw i wykroczeń	7	1	7		1	7		1	7		3	21		1	7	
	Aktywność społeczna - liczba organizacji pozarządowych	8	2	16		3	24		3	24		1	8		3	24	
negatywne zjawiska środowiskowe	Ilość odpadów stwarzających zagrożenie dla życia i zdrowia ludzi lub stanu środowiska – azbest	3	1	3	5	1	3	5	1	3	5	3	9	15	3	9	11
	Ilość dzikich wysypisk	2	1	2		1	2		1	2		3	6		1	2	
negatywne zjawiska gospodarcze	Liczba zarejestrowanych przedsiębiorstw	7	3	21	29	3	21	29	3	21	29	1	7	31	3	21	37
	Liczba wyrejestrowanych przedsiębiorstw	8	1	8		1	8		1	8		3	24		2	16	
negatywne zjawiska techniczne	Udział ludności korzystającej z sieci kanalizacyjnej - luki	3	3	9	43	3	9	54	3	9	39	2	6	51	3	9	40
	Udział ludności korzystającej z sieci wodociągowej - luki	3	2	6		1	3		3	9		1	3		1	3	
	Stan infrastruktury drogowej - luki w infrastrukturze	7	3	21		3	21		2	14		3	21		2	14	
	Stan obiektów użyteczności publicznej - luki w infrastrukturze	7	1	7		3	21		1	7		3	21		2	14	
negatywne zjawiska przestrzenno-funkcjonalne	Liczba obiektów kulturalnych - luki w infrastrukturze	8	2	16	47	2	16	33	1	8	25	3	24	75	2	16	57
	Liczba obiektów kultury fizycznej i rekreacji - luki w infrastrukturze	7	3	21		1	7		1	7		3	21		3	21	
	Liczba terenów publicznych - luki w infrastrukturze	10	1	10		1	10		1	10		3	30		2	20	
SUMA					167			172			149			261			196

Obszar	Kryterium	Waga	Janki			Kobło Kolonia			Kopyłów			Liski			Łuszków		
			Liczba przyznanych punktów	Wynik	Razem	Liczba przyznanych punktów	Wynik	Razem	Liczba przyznanych punktów	Wynik	Razem	Liczba przyznanych punktów	Wynik	Razem	Liczba przyznanych punktów	Wynik	Razem
negatywne zjawiska społeczne	Liczba osób korzystająca z zasiłków z powodu bezrobocia	10	1	10	51	1	10	51	2	20	70	1	10	43	1	10	51
	Liczba osób korzystająca z zasiłków z powodu ubóstwa	10	1	10		1	10		2	20		1	10		1	10	
	Liczba przestępstw i wykroczeń	7	1	7		1	7		2	14		1	7		1	7	
	Aktywność społeczna - liczba organizacji pozarządowych	8	3	24		3	24		2	16		2	16		3	24	
negatywne zjawiska środowiskowe	Ilość odpadów stwarzających zagrożenie dla życia i zdrowia ludzi lub stanu środowiska – azbest	3	1	3	5	1	3	5	3	9	11	1	3	5	3	9	11
	Ilość dzikich wysypisk	2	1	2		1	2		1	2		1	2		1	2	
negatywne zjawiska gospodarcze	Liczba zarejestrowanych przedsiębiorstw	7	3	21	37	3	21	37	2	14	30	3	21	37	3	21	29
	Liczba wyrejestrowanych przedsiębiorstw	8	2	16		2	16		2	16		2	16		1	8	
negatywne zjawiska techniczne	Udział ludności korzystającej z sieci kanalizacyjnej - luki	3	2	6	57	3	9	39	3	9	47	3	9	53	1	3	34
	Udział ludności korzystającej z sieci wodociągowej - luki	3	3	9		3	9		1	3		3	9		1	3	
	Stan infrastruktury drogowej - luki w infrastrukturze	7	3	21		2	14		2	14		2	14		3	21	
	Stan obiektów użyteczności publicznej - luki w infrastrukturze	7	3	21		1	7		3	21		3	21		1	7	



Unia Europejska
Fundusz Spójności



Projekt współfinansowany ze środków Unii Europejskiej w ramach Programu Operacyjnego Pomoc Techniczna 2014-2020



Lokalny Program Rewitalizacji Gminy Horodło

negatywne zjawiska przestrzenno- funkcjonalne	Liczba obiektów kulturalnych - luki w infrastrukturze	8	2	16	43	1	8	25	2	16	57	2	16	57	2	16	43				
	Liczba obiektów kultury fizycznej i rekreacji - luki w infrastrukturze	7	1	7		1	7		3	21		3	21		1	7					
	Liczba terenów publicznych - luki w infrastrukturze	10	2	20		1	10		2	20		2	20		2	20					
SUMA					193				157				215				195				168
Obszar	Kryterium	Waga	Matcze			Poraj			Rogalin			Strzyżów			Zosin						
			Liczba przyznanych punktów	Wynik	Razem	Liczba przyznanych punktów	Wynik	Razem	Liczba przyznanych punktów	Wynik	Razem	Liczba przyznanych punktów	Wynik	Razem	Liczba przyznanych punktów	Wynik	Razem				
negatywne zjawiska społeczne	Liczba osób korzystająca z zasiłków z powodu bezrobocia	10	1	10	43	1	10	51	1	10	51	3	30	89	1	10	65				
	Liczba osób korzystająca z zasiłków z powodu ubóstwa	10	1	10		1	10		1	10		3	30		1	10					
	Liczba przestępstw i wykroczeń	7	1	7		1	7		1	7		3	21		3	21					
	Aktywność społeczna - liczba organizacji pozarządowych	8	2	16		3	24		3	24		1	8		3	24					
negatywne zjawiska środowiskowe	Ilość odpadów stwarzających zagrożenie dla życia i zdrowia ludzi lub stanu środowiska – azbest	3	3	9	11	1	3	5	3	9	11	3	9	15	2	6	8				
	Ilość dzikich wysypisk	2	1	2		1	2		1	2		3	6		1	2					
negatywne zjawiska gospodarcze	Liczba zarejestrowanych przedsiębiorstw	7	2	14	22	3	21	29	2	14	30	1	7	31	3	21	37				
	Liczba wyrejestrowanych przedsiębiorstw	8	1	8		1	8		2	16		3	24		2	16					
negatywne zjawiska techniczne	Udział ludności korzystającej z sieci kanalizacyjnej - luki	3	3	9	54	3	9	33	1	3	27	1	3	51	1	3	34				
	Udział ludności korzystającej z sieci wodociągowej - luki	3	1	3		1	3		1	3		2	6		1	3					
	Stan infrastruktury drogowej - luki w infrastrukturze	7	3	21		2	14		2	14		3	21		3	21					
	Stan obiektów użyteczności publicznej - luki w infrastrukturze	7	3	21		1	7		1	7		3	21		1	7					
negatywne zjawiska przestrzenno- funkcjonalne	Liczba obiektów kulturalnych - luki w infrastrukturze	8	2	16	57	1	8	35	1	8	35	2	16	67	1	8	35				
	Liczba obiektów kultury fizycznej i rekreacji - luki w infrastrukturze	7	3	21		1	7		1	7		3	21		1	7					
	Liczba terenów publicznych - luki w infrastrukturze	10	2	20		2	20		2	20		3	30		2	20					
SUMA					187				153				154				253				179

Źródło: Opracowanie własne



Unia Europejska
Fundusz Spójności



Projekt współfinansowany ze środków Unii Europejskiej w ramach Programu Operacyjnego Pomoc Techniczna 2014-2020



Lokalny Program Rewitalizacji Gminy Horodło

W procesie rewitalizacji istotne jest wskazanie obszarów, na których występuje koncentracja negatywnych zjawisk w pięciu sferach: społecznej, gospodarczej, środowiskowej, technicznej, przestrzenno-funkcjonalnej oraz występowanie na obszarze zdegradowanym lokalnych potencjałów, pozwalających wydzwignąć obszar ze stanu degradacji.

Do potencjałów lokalnych Gminy Horodło należą:

Po pierwsze – **istniejący zespół obiektów oraz uzbrojonych gruntów do zagospodarowania**. Na terenie miejscowości Horodło znajdują się: kościół poddominikański parafialny rzymsko-katolicki rejestr zabytków Nr A/80 oraz plebania przy kościele parafialnym pod tym samym numerem w rejestrze zabytków; kościół polsko-katolicki p.w. Zmartwychwstania Pańskiego rejestr zabytków Nr B/169; cerkiew unicka grecko-katolicka rejestr zabytków Nr ZA/421; budynek Urzędu Gminy Horodło rejestr zabytków Nr A/1562; zamczysko tzw.: „Wały Jagiellońskie” rejestr zabytków Nr C/83; rzeźby przedstawiające siedzące lwy rejestr zabytków Nr B/520(1-2); park podworski rejestr zabytków Nr A/1439; cmentarz żydowski zamknięty z XIX wieku; budynek Zespołu Szkół; budynek remizy OSP; budynek Gminnego Ośrodka Kultury wraz z terenem przyległym; tereny nad rzeką Bug; budynek gospodarczy po byłym SKR. Na terenie miejscowości Strzyżów znajdują się: kościół parafialny rzymsko-katolicki (dawna cerkiew drewniana grecko-katolicka), dzwonnica, cmentarz kościelny z drzewostanem w granicach ogrodzenia, plebania, rejestr zabytków Nr ZA/263; zespół pałacowy: pałac z dekoracją wnętrza, dwie oficyny, dwa pawilony (kaplica i lamus), mur oporowy, drzewostan i niezabudowany teren w granicach zespołu pałacowego, rejestr zabytków Nr A/430; tereny nad rzeką Bug.

Po drugie – **walory krajobrazowe**. Obszar Gminy, ze względu na występujące tu walory przyrodnicze, niemal w całości objęty jest różnymi formami ochrony środowiska przyrodniczego. Północna część Gminy Horodło położona jest w obszarze Strzeleckiego Parku Krajobrazowego i jego otuliny, zaś część południowa znajduje się na obszarze Nadbużańskiego Obszaru Chronionego Krajobrazu. Wody powierzchniowe Gminy tworzy Bug z lewostronnymi dopływami, znajdują się tu trzy małe jeziora położone wśród upraw wsi Zosin i Łuszków oraz niewielkie sztuczne zbiorniki wodne wykorzystywane jako stawy hodowlane.

Po trzecie – **walory kulturowe**. Na terenie Gminy znajduje się wiele obiektów zabytkowych, spośród których na uwagę zasługują m.in.: układ urbanistyczny Horodła z XV w. z ulicami wychodzącymi z naroży czworobocznego rynku, późnobarokowy kościół parafialny pw. św. Jacka i Matki Boskiej Różańcowej zbudowany w latach 1739-1758, drewniana dzwonnica z 1860 r. w Horodle, dawna



Unia Europejska
Fundusz Spójności





Lokalny Program Rewitalizacji Gminy Horodło

cerkiew prawosławna pw. św. Mikołaja z 1932 r. w Horodle, pałac zbudowany w latach 1762-1786 wraz z kaplicą przypałacową z 1775 r. w Strzyżowie, stanowisko archeologiczne – osada neolityczna i cmentarzysko kultury strzyżowskiej. Walory kulturowe pozwalają na wykorzystanie obiektów zarówno w celach kulturalnych, jak i turystycznych czy społecznych (budowa tożsamości, miejsca spotkań).

Po czwarte – **istniejący potencjał społeczny**. Na obszarze Gminy Horodło działa 12 organizacji pozarządowych, w tym 5 OSP, które działają na rzecz lokalnej społeczności oraz podtrzymują tradycje kulturowe i promują lokalne zwyczaje.

Po piąte – **położenie Gminy**. Korzystne położenie komunikacyjne - obszar Gminy położony jest przy drodze krajowej nr 74 (Zamość – Zosin). Od wschodu Gmina graniczy z Ukrainą. Wschodnia granica kraju jest również granicą Unii Europejskiej, co sprawia, że Gmina ma możliwości rozwijania współpracy transgranicznej.

Po szóste – **ciekawa historia Gminy**. 2 października 1413 roku do zamku w Horodle przybyli przedstawiciele najznakomitszych rodów polskich z królem Władysławem Jagiełłą na czele oraz przedstawiciele głównych bojarskich rodów litewskich wraz z wielkim księciem litewskim Witoldem. Między władcami doszło do podpisania unii polsko-litewskiej, która umocniła związek Litwy z Polską, wprowadziła instytucję wielkiego księcia, rządy wojewodów i kasztelanów na Litwie. Zamek, w którym przebywali król Jagiełło został zniszczony w 1706 roku przez Szwedów.



Unia Europejska
Fundusz Spójności





3. Zasięgi przestrzenne obszaru zdegradowanego i obszaru rewitalizacji

3.1. Metodologia wyznaczenia obszaru zdegradowanego i obszaru rewitalizacji

Metodologia wyznaczenia obszaru zdegradowanego i obszaru rewitalizacji wynika bezpośrednio z *Wytycznych w zakresie rewitalizacji w programach operacyjnych na lata 2014–2020*, zatwierdzonych przez Ministra Rozwoju w dniu 02.08.2016 r. Na potrzeby projektowania interwencji wspierających rewitalizację współfinansowaną ze środków programów operacyjnych w ramach perspektywy finansowej 2014-2020, na podstawie ww. *Wytycznych*, zdefiniowano podstawowe zagadnienia, tj.:

Rewitalizacja - kompleksowy proces wyprowadzania ze stanu kryzysowego obszarów zdegradowanych poprzez działania całościowe (powiązane wzajemnie przedsięwzięcia obejmujące kwestie społeczne oraz gospodarcze lub przestrzenno-funkcjonalne lub techniczne lub środowiskowe), integrujące interwencję na rzecz społeczności lokalnej, przestrzeni i lokalnej gospodarki, skoncentrowane terytorialnie i prowadzone w sposób zaplanowany oraz zintegrowany poprzez programy rewitalizacji.

Stan kryzysowy - stan spowodowany koncentracją negatywnych zjawisk społecznych (w szczególności bezrobocia, ubóstwa, przestępczości, niskiego poziomu edukacji lub kapitału społecznego, niewystarczającego poziomu uczestnictwa w życiu publicznym i kulturalnym), współwystępujących z negatywnymi zjawiskami w co najmniej jednej z następujących sfer:

- a. **Gospodarczej** - w szczególności niskiego stopnia przedsiębiorczości, słabej kondycji lokalnych przedsiębiorstw.
- b. **Środowiskowej** - w szczególności w zakresie przekroczenia standardów jakości środowiska, obecności odpadów stwarzających zagrożenie dla życia, zdrowia ludzi bądź stanu środowiska.
- c. **Przestrzenno-funkcjonalnej** - w szczególności niewystarczającego wyposażenia w infrastrukturę techniczną i społeczną, braku dostępu do podstawowych usług lub ich niskiej jakości, niedostosowania rozwiązań urbanistycznych do zmieniających się funkcji obszaru, niskiego poziomu obsługi komunikacyjnej, deficytu lub niskiej jakości terenów publicznych.
- d. **Technicznej** - w szczególności degradacji stanu technicznego obiektów budowlanych, w tym o przeznaczeniu mieszkaniowym oraz braku funkcjonowania rozwiązań technicznych umożliwiających efektywne korzystanie z obiektów budowlanych, w szczególności w zakresie energooszczędności i ochrony środowiska.





Lokalny Program Rewitalizacji Gminy Horodło

Skalę negatywnych zjawisk odzwierciedlają mierniki rozwoju opisujące powyższe sfery, które wskazują na niski poziom rozwoju lub dokumentują silną dynamikę spadku poziomu rozwoju, w odniesieniu do wartości dla całej Gminy.

Obszar zdegradowany - obszar, na którym zidentyfikowano stan kryzysowy. Dotyczy to obszarów miejskich i wiejskich. Obszar zdegradowany może być podzielony na podobszary, w tym podobszary nieposiadające ze sobą wspólnych granic pod warunkiem stwierdzenia sytuacji kryzysowej na każdym z podobszarów.

Obszar rewitalizacji - obszar obejmujący całość lub część obszaru zdegradowanego, cechującego się szczególną koncentracją negatywnych zjawisk, o których mowa w pkt. 2 ww. *Wytycznych*, na którym, z uwagi na istotne znaczenie dla rozwoju lokalnego, zamierza się prowadzić rewitalizację. Obszar rewitalizacji może być podzielony na podobszary, w tym podobszary nieposiadające ze sobą wspólnych granic, lecz nie może obejmować terenów większych niż 20% powierzchni Gminy oraz zamieszkałych przez więcej niż 30% mieszkańców Gminy.²

W procesie wyznaczania zasięgu obszaru zdegradowanego Gminy Horodło ujęto negatywne zjawiska charakteryzujące każdą ze sfer (społeczna, gospodarcza, przestrzenno-funkcjonalna, środowiskowa, techniczna), które dowodzą na istnienie stanu kryzysowego na danym terenie.

Na potrzeby opracowania diagnozy oraz zdefiniowania problemów obszar Gminy Horodło został podzielony na sołectwa – zgodnie z obowiązującym Statutem Gminy Horodło, w którym określono iż jednostkami pomocniczymi Gminy są sołectwa (Uchwała Nr III(78)11 Rady Gminy Horodło z dnia 28 listopada 2011 r.). Zgodnie ze Statutem, w Gminie tworzy się następujące jednostki pomocnicze (sołectwa):

- 1) Bereźnica.
- 2) Cegielnia.
- 3) Ciołki.
- 4) Horodło.
- 5) Hrebenne.
- 6) Janki.
- 7) Kopytów.
- 8) Kobło Kolonia.

² *Wytyczne w zakresie rewitalizacji w programach operacyjnych na lata 2014–2020*, Minister Rozwoju, s. 5–7.





Lokalny Program Rewitalizacji Gminy Horodło

- 9) Liski.
- 10) Łuszków.
- 11) Matcze.
- 12) Rogalin.
- 13) Poraj.
- 14) Strzyżów.
- 15) Zosin.

Poniższa tabela przedstawia podstawowe dane dotyczące liczby mieszkańców oraz powierzchni poszczególnych sołectw do ogółu mieszkańców Gminy Horodło.

Tabela 39 Liczba mieszkańców oraz powierzchnia poszczególnych sołectw Gminy Horodło

Wyszczególnienie (sołectwo)		Liczba osób	% do ogółu mieszkańców	Powierzchnia poszczególnych sołectw (km ²)	% udział powierzchni sołectwa w powierzchni Gminy ogółem
1	Bereznica	288	5,34	4,46	3,46
2	Cegielnia	197	3,66	3,90	3,03
3	Ciołki	69	1,28	2,39	1,85
4	Horodło	650	12,06	14,40	11,17
5	Hrebenne	366	6,79	6,91	5,36
6	Janki	222	4,12	6,59	5,11
7	Kobło Kolonia	126	2,34	2,81	2,18
8	Kopytów	427	7,92	9,96	7,73
9	Liski	244	4,53	12,62	9,79
10	Łuszków	369	6,85	6,86	5,32
11	Matcze	400	7,42	28,47	22,07
12	Poraj	291	5,40	4,59	3,56
13	Rogalin	474	8,80	7,49	5,81
14	Strzyżów	963	17,87	9,75	7,56
15	Zosin	303	5,62	7,75	6,01
Suma		5389	100,00	128,96	100,00

Źródło: Opracowanie własne na podstawie danych UG Horodło

Analiza danych ilościowych, uzupełniona o dane o charakterze jakościowym, pozwoliła na wyznaczenie granic obszaru zdegradowanego Gminy Horodło. Dla wyznaczenia obszaru zdegradowanego dokonano analizy porównawczej jednostek referencyjnych (sołectwa), opartej na analizie wielokryterialnej - zestawie wskaźników cząstkowych i wag oraz syntetycznych wskaźników degradacji we wszystkich sferach, pozwalających na obiektywne określenie stopnia zróżnicowania zjawisk kryzysowych i potencjałów lokalnych na terenie Gminy Horodło. Syntetyczne wskaźniki koncentracji zjawisk kryzysowych w poszczególnych sferach przedstawione zostały na mapach poglądowych Gminy



Lokalny Program Rewitalizacji Gminy Horodło

Horodło z podziałem na jednostki strukturalne. Jako główne kryteria delimitacji obszaru zdegradowanego przyjęto wskaźniki przedstawione w poniższej tabeli.

Tabela 40 Kryteria delimitacji obszaru zdegradowanego w Gminie Horodło

Sfera	Wskaźnik	Jednostka	Źródło danych
społeczna	Liczba osób korzystająca z zasiłków z powodu bezrobocia	osoba	GOPS w Horodle
	Liczba osób korzystająca z zasiłków z powodu ubóstwa	osoba	GOPS w Horodle
	Liczba przestępstw i wykroczeń	sztuka	Komisariat Policji w Hrubieszowie
	Aktywność społeczna – liczba organizacji pozarządowych	%	UG Horodło
środowiskowa	Ilość odpadów stwarzających zagrożenie dla życia i zdrowia ludzi lub stanu środowiska – azbest	m ² , Mg	UG Horodło
	Ilość dzikich wysypisk śmieci	sztuka	UG Horodło
gospodarcza	Liczba zarejestrowanych przedsiębiorstw	sztuka	UG Horodło
	Liczba wyrejestrowanych przedsiębiorstw	sztuka	UG Horodło
techniczna	Udział ludności korzystającej z sieci kanalizacyjnej – luki	%	UG Horodło
	Udział ludności korzystającej z sieci wodociągowej – luki	%	UG Horodło
	Stan infrastruktury drogowej – luki w infrastrukturze	opisowo	UG Horodło
	Stan obiektów użyteczności publicznej – luki w infrastrukturze	opisowo	UG Horodło
przestrzenno-funkcjonalna	Liczba obiektów kulturalnych – luki w infrastrukturze	sztuka	UG Horodło
	Liczba obiektów kultury fizycznej i rekreacji – luki w infrastrukturze	sztuka	UG Horodło
	Liczba terenów publicznych – luki w infrastrukturze	sztuka	UG Horodło

Źródło: Opracowanie własne

Grupami interesariuszy zaangażowanymi w opracowanie Lokalnego Programu Rewitalizacji byli:

- Mieszkańcy obszaru rewitalizacji.
- Przedstawiciele Rady Gminy Horodło.
- Podmioty prowadzące na obszarze Gminy Horodło działalność społeczną, w tym organizacje pozarządowe i grupy nieformalne.
- Przedsiębiorcy prowadzący działalność gospodarczą na terenie Gminy Horodło.
- Pracownicy Urzędu Gminy i gminne jednostki organizacyjne.
- Członkowie Zespołu Projektowego.





Lokalny Program Rewitalizacji Gminy Horodło

W pracach dotyczących opracowywania danych do diagnozy wzięli udział mieszkańcy, przedsiębiorcy, pracownicy Urzędu Gminy Horodło oraz jednostek organizacyjnych, m.in. Gminny Ośrodek Kultury, Gminny Ośrodek Pomocy Społecznej, Gminna Biblioteka Publiczna, jak również pracownicy Komisariatu Policji w Hrubieszowie.

W procesie delimitacji obszaru zdegradowanego wykorzystano różnorodne źródła informacji, dzięki czemu zastosowane podejście ma charakter kompleksowy i łączy wykorzystanie metod ilościowych z jakościowymi. Część pozyskanych danych została wykorzystana do porównawczej analizy ilościowej wskaźników ze średnią wartością dla całej Gminy Horodło, a część posłużyła do dokonania analizy jakościowej charakteryzującej ważne dla rewitalizacji deficyty i problemy obszarów oraz lokalne potencjały.

Dla przyjętych wskaźników w ramach zjawisk kryzysowych, przyporządkowano określone wagi. Wielkość wag wynika z wpływu wskaźnika na sytuację w Gminie Horodło i poziomu istotności dla poziomu degradacji. Za kluczową uznano sfery społeczną i przestrzenno-funkcjonalną.

SFERA SPOŁECZNA:

Sfera	Kryterium	Waga
społeczna	Liczba osób korzystająca z zasiłków z powodu bezrobocia	10
	Liczba osób korzystająca z zasiłków z powodu ubóstwa	10
	Liczba przestępstw i wykroczeń	7
	Aktywność wyborcza	8

SFERA ŚRODOWISKOWA:

Sfera	Kryterium	Waga
środowiskowa	Ilość odpadów stwarzających zagrożenie dla życia i zdrowia ludzi lub stanu środowiska – azbest	3
	Ilość dzikich wysypisk śmieci	2

SFERA GOSPODARCZA:



Unia Europejska
Fundusz Spójności





Lokalny Program Rewitalizacji Gminy Horodło

Sfera	Kryterium	Waga
gospodarcza	Liczba przedsiębiorstw zarejestrowanych	7
	Liczba przedsiębiorstw wyrejestrowanych	8

SFERA TECHNICZNA:

Obszar	Kryterium	Waga
techniczna	Udział ludności korzystającej z sieci kanalizacyjnej - luki	3
	Udział ludności korzystającej z sieci wodociągowej - luki	3
	Stan infrastruktury drogowej - luki w infrastrukturze	7
	Stan obiektów użyteczności publicznej - luki w infrastrukturze	7

SFERA PRZESTRZENNO-FUNKCJONALNA:

Obszar	Kryterium	Waga
przestrzenno-funkcjonalna	Liczba obiektów kulturalnych - luki w infrastrukturze	8
	Liczba obiektów kultury fizycznej i rekreacji - luki w infrastrukturze	7
	Liczba terenów publicznych - luki w infrastrukturze	10

Dla każdego ze wskaźników przyjęto skalę punktów określających poziom natężenia zjawiska negatywnego:

- 1 - niskie natężenie problemu.
- 2 - średnie natężenie problemu.
- 3 - wysokie natężenie problemu.

Na tej podstawie każdemu ze wskaźników przyporządkowano odpowiednią liczbę punktów, a następnie liczbę tę przemnożono przez wagę danej cechy.

Wyznaczenie granic obszaru rewitalizacji nastąpiło w oparciu o dwie przesłanki:



Unia Europejska
Fundusz Spójności





Lokalny Program Rewitalizacji Gminy Horodło

- Po pierwsze - stwierdzenie, że na wybranym obszarze uznanym wcześniej jako zdegradowany istnieje szczególna koncentracja negatywnych zjawisk (na podstawie wartości wskaźników koncentracji zjawisk negatywnych).
- Po drugie - uznanie, że wybrany obszar ma istotne znaczenie dla poziomu degradacji całej Gminy Horodło (w ramach spotkań konsultacyjnych) dysponując na tyle silnym potencjałem, by dało się doprowadzić do rewitalizacji całego obszaru w sposób oddziaływujący na obszar zdegradowany i obszar całej Gminy Horodło.

Niniejsze uzasadnienie ujmuje przedstawienie możliwych do wykorzystania w procesie rewitalizacji lokalnych potencjałów, a także nawiązanie do dokumentów strategicznych i planistycznych, w których wybrany obszar będzie ujęty jako ośrodek koncentracji aktywności społeczno-gospodarczej w Gminie Horodło.

3.2. Obszar zdegradowany na terenie Gminy Horodło

Wskazanie obszaru zdegradowanego Gminy Horodło polegało na dokonaniu syntezy wyników przeprowadzonej analizy wielokryterialnej (wskaźnikowej) w pięciu obszarach: społecznym, gospodarczym, środowiskowym, technicznym, przestrzenno-funkcjonalnym uzupełnionej o analizę jakościową dla wskazanych 15 jednostek funkcyjnych (sołectw).

Na tej podstawie wyznaczony został obszar zdegradowany (składający się z podobszarów tożsamych z poszczególnymi sołectwami) na terenie Gminy Horodło, na którym zauważalna jest wyraźnie gorsza sytuacja społeczna niż średnia w Gminie oraz na którym współwystępują gorsze wskaźniki problemów gospodarczych, środowiskowych, technicznych i przestrzenno-funkcjonalnych.

Dla wskazania obszaru zdegradowanego Gminy Horodło, zostały zsumowane poszczególne punkty przyznane w ramach określonych wskaźników – dla danego obszaru sołectwa. Następnie wyliczono średnią dzieląc sumę punktów całościowych wszystkich obszarów sołectw (2799) przez liczbę sołectw (15), która wynosi 186,60. Obszar zdegradowany, tworzą poszczególne sołectwa (podobszary) - znajdujące się powyżej średniej.

Najwyższe wartości zjawisk negatywnych stwierdzono w sołectwach (stanowiących podobszary zdegradowane) Horodło, Strzyżów, Kopyłów. Na poziomie nieco niższym ze względu na wartości



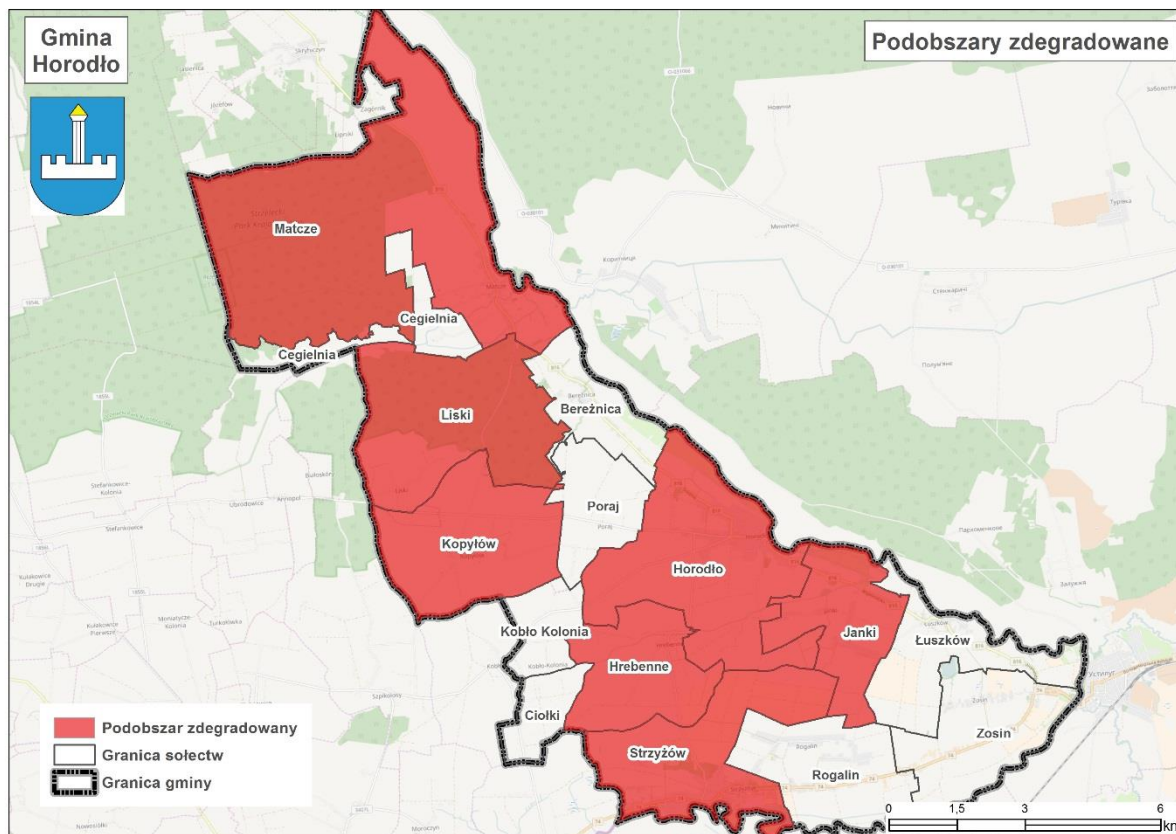


Lokalny Program Rewitalizacji Gminy Horodło

wskaźników zjawisk kryzysowych są sołectwa (stanowiące podobszary zdegradowane) Hrebenne, Liski, Janki, Matcze.

Wyznaczony obszar zdegradowany na terenie Gminy Horodło zajmuje 88,7 km² i jest zamieszkiwany przez 3 272 osób.

Mapa 7 Obszar zdegradowany na terenie Gminy Horodło



Źródło: Opracowanie własne

3.3. Obszar rewitalizacji na terenie Gminy Horodło

Zgodnie z *Wytycznymi w zakresie rewitalizacji w programach operacyjnych na lata 2014–2020*, obszar rewitalizacji to obszar obejmujący całość lub część obszaru zdegradowanego, cechującego się szczególną koncentracją negatywnych zjawisk, na którym, z uwagi na istotne znaczenie dla rozwoju lokalnego, zamierza się prowadzić rewitalizację. Obszar rewitalizacji może być podzielony na podobszary, w tym podobszary nieposiadające ze sobą wspólnych granic, lecz nie może obejmować





Lokalny Program Rewitalizacji Gminy Horodło

terenów większych niż 20% powierzchni Gminy oraz zamieszkałych przez więcej niż 30% mieszkańców Gminy (rozdział 3, pkt. 4 *Wytycznych*).

W związku z powyższym, na terenie Gminy Horodło wyznaczono podobszary, gdzie występuje kumulacja negatywnych zjawisk w sferze społecznej współwystępujących z negatywnymi zjawiskami w sferze gospodarczej, środowiskowej, technicznej, przestrzenno-funkcjonalnej.

PROCEDURA WYZNACZENIA OBSZARU REWITALIZACJI:

- 1) Zgodnie z *Wytycznymi*, przyjęto, iż obszar rewitalizacji może obejmować nie więcej niż 20% powierzchni Gminy i dotyczyć nie więcej 30 % ludności. Ponieważ wyznaczony obszar zdegradowany znacznie przekracza ww. wskaźniki, z obszaru zdegradowanego wydzielono obszary wymagające podjęcia najpilniejszych działań rewitalizacyjnych.
- 2) Uznano, iż do obszaru rewitalizacji należy zaliczyć obszary, na których występuje szczególna koncentracja negatywnych zjawisk. Są to jednocześnie tereny zamieszkane oraz takie na których znajduje się infrastruktura/obiekty użyteczności publicznej zdegradowane, których przebudowa, adaptacja, remont przyczyni się do rozwiązania zdiagnozowanych problemów.
- 3) Uznano, iż wyznaczone podobszary rewitalizacji mają istotne znaczenie dla poziomu degradacji całej Gminy Horodło, a także mają największy wpływ na jakość życia lokalnej społeczności oraz istotne znaczenie dla rozwoju Gminy Horodło, wzrostu jej atrakcyjności i konkurencyjności.
- 4) Biorąc pod uwagę analizę problemów występujących w poszczególnych sołectwach, zapisy w dokumentach strategicznych i planistycznych Gminy Horodło oraz plany inwestycyjne władz Gminy Horodło, wyznaczono obszar rewitalizacji i w jego obrębie podobszary:
 - **PODOBSZAR – SOŁECTWO HORODŁO** – podobszar obejmujący teren całego sołectwa Horodło, zamieszkiwany przez 650 osób, co stanowi 12,06% ogółu mieszkańców; zajmujący powierzchnię 14,40 km², co stanowi 11,17% powierzchni ogółem Gminy Horodło.
 - **PODOBSZAR – SOŁECTWO STRZYŻÓW** – podobszar obejmujący teren całego sołectwa Strzyżów, zamieszkiwany przez 936 osób, co stanowi 17,87% ogółu mieszkańców; zajmujący powierzchnię 9,75 km², co stanowi 7,56% powierzchni ogółem Gminy Horodło.

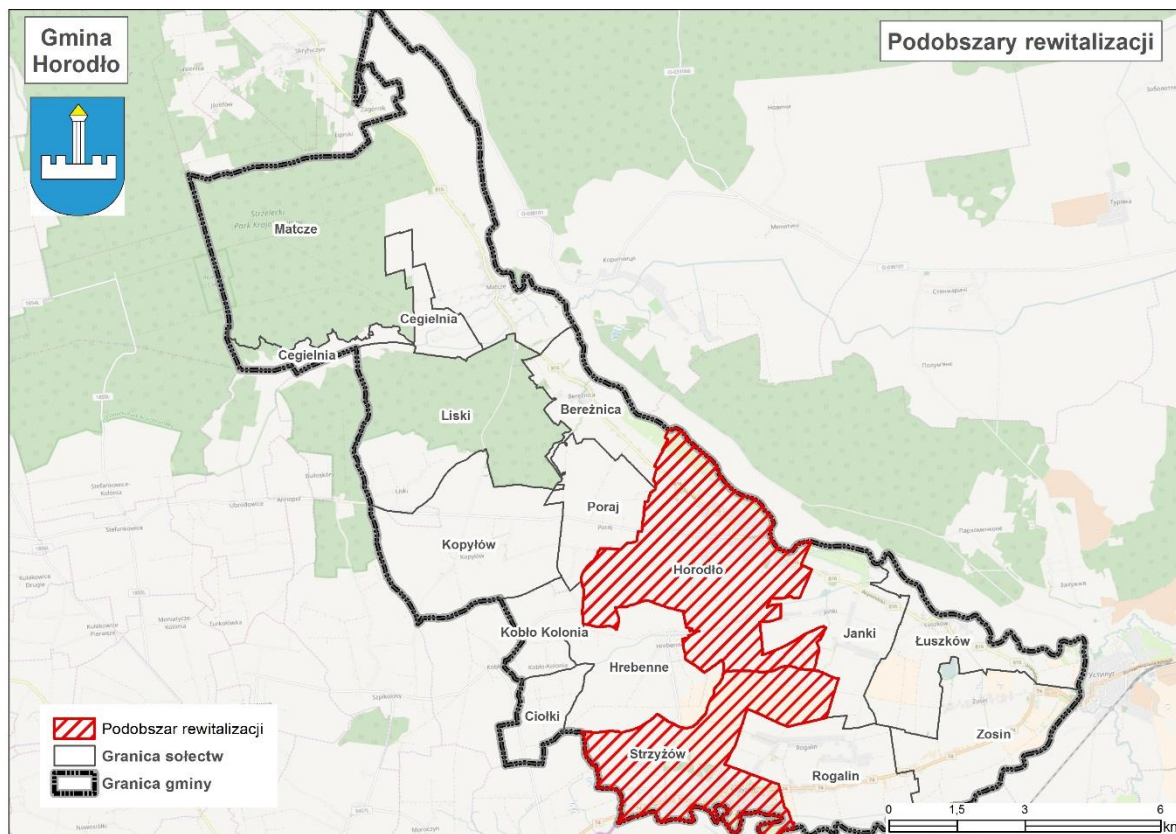




Lokalny Program Rewitalizacji Gminy Horodło

Tak wyznaczony obszar rewitalizacji obejmuje powierzchnię 24,15 km² (co stanowi 18,73% powierzchni ogółem Gminy Horodło) oraz jest zamieszkały przez 1 613 osób (co stanowi 29,93% ludności ogółem Gminy Horodło). Nie przekroczone są zatem limity wyznaczone w *Wytycznych*.

Mapa 8 Obszar rewitalizacji na terenie Gminy Horodło



Źródło: Opracowanie własne

CHARAKTERYSTYKA PODOBSZARÓW REWITALIZACJI:

1. **PODOBSZAR – SOŁECTWO HORODŁO** – Horodło to duża wieś sołecka, będąca siedzibą Urzędu Gminy, położona w środkowowschodniej części Gminy. Sąsiaduje z miejscowościami: na zachód (ok. 4 km) Poraj, na północ (ok. 4 km) Bereznica, na południe (ok. 4 km) Łuszków. Sołectwo położone nad Bugiem, przy granicy z Ukrainą. Przez sołectwo przebiega droga wojewódzka Nr 816 łącząca dwa przejścia graniczne z Ukrainą: w Zosinie i Dorohusku. Horodło jest sołectwem o charakterze rolniczym, ze słabo rozwiniętym sektorem pozarolniczym. Na terenie sołectwa przeważają gospodarstwa o małej powierzchni z niskim poziomem technologicznym. Funkcjonują tu: Zespół Szkół (zrzeszający Liceum Ogólnokształcące, Gimnazjum Publiczne oraz Szkołę Podstawową), Gminna Biblioteka Publiczna, Gminny





Lokalny Program Rewitalizacji Gminy Horodło

Ośrodek Kultury; Spółdzielnia Lokatorsko-Mieszkaniowa, Kościół Parafialny, Niepubliczny Ośrodek Zdrowia, Apteka Prywatna, 5 sklepów spożywczo-przemysłowych, 2 sklepy przemysłowe, 1 sklep przemysłowo-budowlany, Dom weselny, piekarnia, stacja paliw, 2 warsztaty samochodowe, Poczta oraz Bank.

Na podobszarze występuje szereg negatywnych zjawisk społecznych, w tym m.in. bardzo duża liczba osób korzystających ze środowiskowej pomocy społecznej z powodu bezrobocia i ubóstwa w skali Gminy, duża liczba przestępstw i wykroczeń, skutkująca obniżonym poziomem bezpieczeństwa. Współwystępują tu też inne negatywne zjawiska: działające na terenie sołectwa mikroprzedsiębiorstwa mają duże problemy z utrzymaniem na rynku, co skutkuje wyrejestrowywaniem firm, obniżona jakość środowiska – duża powierzchnia odpadów stwarzających zagrożenie dla życia i zdrowia ludzi lub stanu środowiska – w postaci azbestu, obszary występowania dzikich wysypisk śmieci; zły stan infrastruktury drogowej; obiekty kultury, obiekty użyteczności publicznej, tereny publiczne, wymagające poniesienia najpilniejszych nakładów finansowych, aby nadal mogły prawidłowo pełnić swoje funkcje. Na podobszarze zlokalizowane są cenne budowle - znajdujące się w rejestrze zabytków, wymagające podjęcia działań rewitalizacyjnych w celu nadania/przywrócenia funkcji społecznych, kulturowych, turystycznych: kościół poddominikański parafialny rzymsko-katolicki rejestr zabytków Nr A/80 oraz plebania przy kościele parafialnym pod tym samym numerem w rejestrze zabytków; kościół polsko-katolicki p.w. Zmartwychwstania Pańskiego rejestr zabytków Nr B/169; cerkiew unicka grecko-katolicka rejestr zabytków Nr ZA/421 - obiekty oraz tereny do nich przyległe wymagają gruntownych remontów i zagospodarowania (są w złym stanie technicznym, mocno wyeksploatowane), budynek Urzędu Gminy Horodło rejestr zabytków Nr A/1562 – konieczna wymiana pokrycia dachowego, wymiana okien, nowa elewacja całego kompleksu, zagospodarowanie terenu wokół; zamczysko tzw.: „Wały Jagiellońskie” rejestr zabytków Nr C/83 – konieczne zagospodarowanie całego kompleksu; rzeźby przedstawiające siedzące lwy rejestr zabytków Nr B/520(1-2) – konieczna restauracja i całkowita odnowa rzeźb oraz zagospodarowanie całego terenu; park podworski rejestr zabytków Nr A/1439 – konieczne zagospodarowanie całego kompleksu; cmentarz żydowski zamknięty z XIX wieku – konieczna renowacja nagrobków oraz uporządkowanie zdegradowanej przestrzeni publicznej. Ponadto w celu rozwoju funkcji turystycznych na podobszarze istnieje konieczność zagospodarowania terenów nad rzeką Bug, budowy placu zabaw oraz siłowni zewnętrznej, budowy miejsc turystyczno-rekreacyjnych, boiska sportowego, ścieżek rowerowych oraz rozbudowy budynku gospodarczego po byłym SKR wraz



Unia Europejska
Fundusz Spójności





Lokalny Program Rewitalizacji Gminy Horodło

ze zmianą sposobu użytkowania na budynek Motelu z miejscami noclegowymi. Dla podwyższenia jakości życia mieszkańców i ograniczenia barier rozwoju podobszaru należy wykonać inwestycje związane z przebudową i modernizacją budynku remizy na cele społeczno-kulturalne, termomodernizacją budynku Zespołu Szkół, termomodernizacją budynku Gminnego Ośrodka Kultury wraz z zagospodarowaniem terenu przyległego, budową, przebudową oraz modernizacją nawierzchni dróg, budową oczyszczalni ścieków, budową oświetlenia ulicznego hybrydowego oraz wymianą piecy CO i budową OZE w gospodarstwach domowych.

- 2. PODOBSZAR – SOŁECTWO STRYŻÓW** – Strzyżów to duża wieś sołecka, położona na południu Gminy Horodło. Sąsiaduje z miejscowościami: na wschód (ok. 1 km) Rogalin; na zachód (ok. 4 km) Husynne (Gmina Hrubieszów), na północ (ok. 4 km) Hrebenne. W układzie zagospodarowania przestrzennego miejscowości przeważa zabudowa mieszkaniowa i zagrodowa. Przez sołectwo przebiega droga krajowa Nr 74 łącząca się z drogą powiatową Nr 3409 L oraz drogą powiatową Nr 3410 L. Strzyżów jest sołectwem o charakterze rolniczo - przemysłowym, ze słabo rozwiniętym sektorem pozarolniczym. Na terenie sołectwa przeważają gospodarstwa o małej powierzchni z niskim poziomem technologicznym. Na terenie miejscowości funkcjonuje Zespół Szkół (zrzeszający: Gimnazjum Publiczne oraz Szkołę Podstawową), Przedszkole Samorządowe, Gminna Biblioteka Publiczna, Niepubliczny Ośrodek Zdrowia, Apteka Prywatna, Świetlica Wiejska, Kościół Parafialny, Spółdzielnia Lokatorsko – Mieszkaniowa, Bank, 4 sklepy spożywczo – przemysłowe, 2 sklepy przemysłowe. Zlokalizowany jest, jedyny w gminie zakład przemysłowy „Cukrownia Strzyżów” Südzucker Polska. Sołectwo Strzyżów położone jest w strefie Nadbużańskiego Obszaru Chronionego Krajobrazu oraz obszaru Natura 2000.

Na podobszarze występuje szereg negatywnych zjawisk społecznych, w tym m.in. bardzo duża liczba osób korzystających ze środowiskowej pomocy społecznej z powodu bezrobocia i ubóstwa w skali Gminy, duża liczba przestępstw i wykroczeń, skutkująca obniżonym poziomem bezpieczeństwa. Współwystępują tu też inne negatywne zjawiska: działające na terenie sołectwa mikroprzedsiębiorstwa mają duże problemy z utrzymaniem na rynku, co skutkuje wyrejestrowywaniem firm, obniżona jakość środowiska – duża powierzchnia odpadów stwarzających zagrożenie dla życia i zdrowia ludzi lub stanu środowiska – w postaci azbestu, obszary występowania dzikich wysypisk śmieci; zły stan infrastruktury drogowej; obiekty kultury, obiekty użyteczności publicznej, tereny publiczne, wymagające poniesienia



Unia Europejska
Fundusz Spójności





Lokalny Program Rewitalizacji Gminy Horodło

najpilniejszych nakładów finansowych, aby nadal mogły prawidłowo pełnić swoje funkcje. Na podobszarze zlokalizowane są cenne budowle - znajdujące się w rejestrze zabytków, wymagające podjęcia działań rewitalizacyjnych w celu nadania/przywrócenia funkcji społecznych, kulturowych, turystycznych: kościół parafialny rzymsko-katolicki (dawna cerkiew drewniana grecko-katolicka), dzwonnica, cmentarz kościelny z drzewostanem w granicach ogrodzenia, plebania, rejestr zabytków Nr ZA/263 - obiekty oraz tereny do nich przyległe wymagają gruntownych remontów i zagospodarowania (są w złym stanie technicznym, mocno wyeksploatowane); zespół pałacowy: pałac z dekoracją wnętrza, dwie oficyny, dwa pawilony (kaplica i lamus), mur oporowy, drzewostan i niezabudowany teren w granicach zespołu pałacowego, rejestr zabytków Nr A/430 - konieczne zagospodarowanie terenu wokół lamusa, przeprowadzenie robót restauratorskich, ze względu na stan budynków, który w chwili obecnej zagraża nie tylko utracie wartości artystycznej obiektów, ale ich całkowitej destrukcji. Ponadto w celu rozwoju funkcji turystycznych na podobszarze istnieje konieczność zagospodarowania terenów nad rzeką Bug, budowy placu zabaw oraz siłowni zewnętrznej, budowy miejsc turystyczno-rekreacyjnych, boiska sportowego, ścieżek rowerowych. Dla podwyższenia jakości życia mieszkańców i ograniczenia barier rozwoju podobszaru należy wykonać inwestycje związane z budową, przebudową oraz modernizacją nawierzchni dróg, budową oczyszczalni ścieków, budową oświetlenia ulicznego hybrydowego oraz wymianą piecy CO i budową OZE w gospodarstwach domowych.

Wyznaczony obszar rewitalizacji ma istotne znaczenie dla polepszenia sytuacji życiowej mieszkańców, rozwoju przedsiębiorczości i ożywienia gospodarczego, poprawy jakości korzystania z przestrzeni publicznej i obiektów użyteczności. Przeprowadzenie kompleksowego procesu rewitalizacji we wskazanych podobszarach wpłynie na poprawę zidentyfikowanych problemów, przyczyni się do polepszenia jakości życia lokalnej społeczności oraz wzrost atrakcyjności i konkurencyjności regionu. Proces ten jest niezbędny dla zrównoważonego rozwoju całej Gminy Horodło.





4. Wizja stanu obszaru po przeprowadzeniu rewitalizacji (planowany efekt rewitalizacji)

Wizja określa stan docelowy, jaki ma mieć miejsce na obszarze wskazanym jako obszar rewitalizacji, do którego dążyć będzie cała wspólnota samorządowa, wykorzystując przy tym możliwości płynące z posiadanego potencjału własnego i szans pojawiających się w najbliższym otoczeniu.

Zespół pracujący nad przygotowaniem Lokalnego Programu Rewitalizacji Gminy Horodło po analizie wszystkich uwarunkowań lokalnych przyjął następujące sformułowanie wizji obszaru rewitalizacji:

„Po realizacji Programu rewitalizacji Gmina Horodło przezwycięży kryzysy i zlikwiduje bariery na obszarach najbardziej zdegradowanych w szczególności w zakresie problemów społecznych i niedogodności infrastrukturalnych, co przyczyni się do dynamicznego rozwoju gospodarczego. Znacznie zwiększona aktywność mieszkańców oraz zrealizowanie wskazanych przez nich zadań przyczyni się do możliwie najlepszego wykorzystania lokalnego potencjału obszaru Gminy”.

Przeprowadzone działania rewitalizacyjne przyczynią się do aktywizacji społecznej i zawodowej. W szczególności przezwyciężone zostaną kryzysy związane z bezrobociem i ubóstwem, w konsekwencji czego osoby zagrożone wykluczeniem społecznym zyskają możliwość szerszego zaspokajania potrzeb społecznych i życiowych.

Zlikwidowane zostaną bariery obejmujące przede wszystkim obszar planowania przestrzennego, czego następstwem będzie lepsza komunikacja pomiędzy poszczególnymi obszarami Gminy, uzyskanie spójności w zakresie poziomu rozwoju (w szczególności w zakresie wykorzystania potencjałów rozwojowych, wzrost bezpieczeństwa).

Rozwój lokalnej infrastruktury w postaci budowy dróg, chodników, ścieżek rowerowych, oświetlenia, wpłynie na poprawę bezpieczeństwa ruchu kołowego i pieszego w Gminie oraz podniesie atrakcyjność regionu. Rozwój sieci kanalizacyjnej i sieci wodociągowej, wymiana pieców CO, wykorzystanie OZE, poprawią standard życia mieszkańców oraz pozwoli na osiągnięcie





Lokalny Program Rewitalizacji Gminy Horodło

poprawy stanu środowiska naturalnego poprzez m.in. ograniczenie ilości zanieczyszczeń przedostających się do powietrza, wód, gleby.

Wykorzystana zostanie dostępna na obszarze rewitalizacji infrastruktura kultury, sportowa i rekreacyjna oraz tereny użyteczności publicznej, która zostanie doprowadzona do stanu zapewniającego jej pełną funkcjonalność.

Założone do realizacji działania rewitalizacyjne zorientowane są na stałe dążenie do zapewnienia wysokiej jakości usług społecznych poprzez modernizację terenów/ obiektów użyteczności publicznej, unowocześnianie ich wyposażenia oraz uzupełnianie oferowanych przez nie zasobów, pozwalające na zaspokajanie potrzeb społecznych, kulturalnych i edukacyjnych mieszkańców.

Realizacja zadań bezpośrednio wpłynie na podniesienie jakości kapitału społecznego, aktywizację społeczną, kulturalną oraz budowanie poczucia tożsamości lokalnej. Ponadto przestrzeń publiczna stanie się przyjazna nie tylko mieszkańcom, ale też turystom.





5. Cele rewitalizacji oraz odpowiadające zidentyfikowanym potrzebom rewitalizacyjnym kierunki działań mających na celu eliminację lub ograniczenie negatywnych zjawisk

W ramach Lokalnego Programu Rewitalizacji Gminy Horodło wyznaczone zostały trzy główne cele rewitalizacji, są to:

1. Znaczne ograniczenie negatywnych zjawisk społecznych (ubóstwo, bezrobocie) oraz zahamowanie procesów ich rozprzestrzeniania się na teren całej Gminy.

Cel zakłada ograniczenie negatywnych zjawisk społecznych (bieda, bezrobocie, ubóstwo) i zahamowanie procesów ich rozprzestrzeniania się na teren całej Gminy poprzez wspieranie rozwoju kapitału ludzkiego na obszarach wyznaczonych do rewitalizacji, ukierunkowane na podniesienie poziomu wykształcenia, wiedzy umiejętności, aktywności mieszkańców, szczególnie grup zmarginalizowanych. Ważnym elementem budowania kapitału społecznego jest realizacja działań zapobiegających patologiom oraz ograniczanie wykluczenia społecznego na wskazanych obszarach. Istotne jest, aby poprzez współudział w realizowanych projektach oraz udostępnienie oferty usług społecznych, edukacyjnych, kulturalnych, zachęcić jak największą część mieszkańców obszarów rewitalizowanych do podjęcia działań służących ich poprawie oraz neutralizować problemy jakimi są m.in. bezrobocie, ubóstwo, często prowadzące do wykluczenia społecznego. Proponowana oferta, zorientowana na aktywizację i integrację lokalnej społeczności powinna być dostosowana i atrakcyjna do różnych grup wiekowych oraz zainteresowań.

Cel zakłada realizację projektów w obszarze infrastruktury, które bezpośrednio wpłyną na podniesienie jakości kapitału społecznego, ograniczenie negatywnych zjawisk społecznych (w postaci biedy, ubóstwa), aktywizację społeczną, kulturalną oraz budowanie poczucia tożsamości lokalnej.

Kierunki działań w ramach powyższego celu:

- Dostosowanie istniejącej infrastruktury do funkcji społecznych.
- Rozwój oferty edukacyjnej i podnoszącej kwalifikacje zawodowe skierowanej do grup marginalizowanych.
- Aktywizacja i integracja różnych grup mieszkańców obszarów rewitalizacji poprzez rozwijanie oferty usług społecznych i kulturalnych oraz aktywnych form spędzania czasu, opartej o zrewitalizowane elementy infrastruktury.





Lokalny Program Rewitalizacji Gminy Horodło

- Popularyzacja i wykorzystanie aktywności mieszkańców do poprawy jakości otoczenia na obszarach rewitalizacji.
- Zaangażowanie mieszkańców do realizacji projektów rozwojowych na obszarach rewitalizacji.
- Pobudzanie lokalnych inicjatyw społecznych i wspieranie aktywności obywatelskiej mieszkańców obszarów rewitalizacji.

2. Zwiększenie poziomu aktywności gospodarczej i poprawa atrakcyjności przestrzeni publicznej obszaru Gminy.

Nowoczesna i dostosowana do potrzeb infrastruktura stanowi podstawę do prężnego rozwoju społeczno-gospodarczego obszaru. Cel ten zakłada zwiększenie poziomu aktywności gospodarczej i poprawę atrakcyjności Gminy, polegającą na zorganizowaniu interesującej pod względem społecznym, kulturowym, gospodarczym przestrzeni publicznej w postaci obiektów infrastruktury publicznej, stref aktywności i integracji lokalnej społeczności, miejsc przeznaczonych pod funkcje gospodarcze. Istotna jest realizacja przedsięwzięć zorientowanych na poprawę infrastruktury nieprawidłowo funkcjonującej, uzupełnionej o ofertę skierowaną do różnych grup wiekowych mieszkańców, która przyczyni się przede wszystkim do poprawy warunków życia osób korzystających z przestrzeni publicznej.

Kierunki działań w ramach powyższego celu:

- Zagospodarowanie terenów i obiektów użyteczności publicznej wraz z ich otoczeniem, jako miejsc służących celom kultury, rekreacji i aktywności.
- Zagospodarowanie zdegradowanych obiektów publicznych jako miejsc zorientowanych na aktywizację kulturalną, społeczną, zawodową.
- Zwiększenie atrakcyjności przestrzeni publicznej - rewitalizacja zdegradowanych terenów i budynków publicznych.

3. Likwidacja barier rozwojowych w sferze gospodarczej/ społecznej/ przestrzennej/ środowiskowej.

Stan infrastruktury gospodarczej, technicznej, ochrony środowiska na terenie danego obszaru determinuje jego pozycję konkurencyjną na rynku regionalnym i subregionalnym oraz jest wyznacznikiem poziomu życia mieszkańców. Wprowadzanie nowoczesnych rozwiązań w tej dziedzinie i upowszechnianie ich na terenie obszarów wskazanych do rewitalizacji w ogromnym stopniu ułatwi



Unia Europejska
Fundusz Spójności





Lokalny Program Rewitalizacji Gminy Horodło

mieszkańcom codzienne życie, zachęci nowe osoby do migracji w celach osadniczych oraz rozwoju przedsiębiorczości na obszarze Gminy. Dostrzegając bieżące problemy związane z funkcjonowaniem urzędów użyteczności publicznej, zakłada się realizację projektów zmierzających ku radykalnej poprawie tej sytuacji. W szczególności dotyczy to konieczności podjęcia działań polegających na budowie i modernizacji dróg, rozbudowie sieci chodników, ścieżek rowerowych, oświetlenia ulicznego, budowy infrastruktury wodno-kanalizacyjnej. Zakłada się również działania z zakresu zagospodarowania terenów publicznych, które zapewnią korzyści z życia w bardziej przyjaznym i bezpiecznym otoczeniu.

Kierunki działań w ramach powyższego celu:

- Poprawa stanu lokalnej infrastruktury (infrastruktura drogowa, techniczna, ochrony środowiska).
- Wykorzystanie terenów publicznych zlokalizowanych na obszarach rewitalizacji do podniesienia ich atrakcyjności oraz stworzenia miejsc przyjaznym rozwojowi przedsiębiorczości.



Unia Europejska
Fundusz Spójności





6. Lista planowanych, podstawowych projektów i przedsięwzięć rewitalizacyjnych wraz z ich opisami

Aby zrealizować cele i kierunki określone w Programie, sporządzono zestawienie przedsięwzięć rewitalizacyjnych:

- Podstawowych, tj. takich bez których realizacja celów Programu nie będzie możliwa a obszary rewitalizacji nie będą w stanie wyjść z sytuacji kryzysowej. Ich realizacja jest kluczowa dla powodzenia całego procesu rewitalizacji Gminy Horodło.
- Uzupełniających, tj. takich, które są oczekiwane ze względu na realizację celów rewitalizacji ale ich skala oddziaływania jest mniejsza.

Poniżej zaprezentowano **przedsięwzięcia podstawowe**, zaplanowane do realizacji w ramach Lokalnego Programu Rewitalizacji Gminy Horodło. W opisie przedsięwzięć uwzględniono: nazwę projektu, wskazanie podmiotu realizującego, zakres, okres realizacji projektu (rok rozpoczęcia i zakończenia), lokalizację projektu (tj. miejsce przeprowadzenia projektu), szacunkową wartość, potencjalne źródła finansowania, prognozowane rezultaty wraz ze sposobem ich oceny, odniesienie projektu do celów rewitalizacji. Projekty przyporządkowano do poszczególnych obszarów rewitalizacji.

Działania będą prowadzone na terenach zurbanizowanych i ich realizacji w żaden sposób nie wpłynie negatywnie na obszary ochronne występujące na terenie Gminy. Modernizacja infrastruktury będzie się odbywać bez zmian ich istotnych parametrów. Nie będzie się ona wiązać ze zmianą przebiegu istniejących dróg, a realizacja inwestycji nie wykroczy poza zasięg pasa drogowego, budowane będą przepusty ekologiczne. Działania modernizacyjne nie będą naruszać stosunków wodnych ani utrudniać migracji zwierząt. Inwestycje będą realizowane zgodnie z zasadami zrównoważonego rozwoju, a ich wykonanie poprzedzone zostanie audytem środowiskowym. W wyniku realizacji działań poprawie ulegnie stan techniczny dróg, co wpłynie na zwiększenie płynności ruchu i skrócenie czasu przejazdu pojazdów a poprzez to na obniżenie emisji substancji szkodliwych do powietrza i poprawę jego jakości. Działania z zakresu transportu nie zniszczą walorów przyrodniczych i krajobrazowych otoczenia.

Zaproponowane przedsięwzięcia mogą być odpowiednio modyfikowane (tak aby osiągnięty został cel główny) i „Program” nie niesie ze sobą wiążących ograniczeń w stosunku do usytuowania, rodzaju i skali przewidzianych w nim przedsięwzięć. W celu ochrony funkcji ekologicznych terenów oraz gatunków chronionych fauny i ich siedlisk, na etapie przygotowywania inwestycji, zostanie





Lokalny Program Rewitalizacji Gminy Horodło

przeprowadzony obowiązek rozpoznania przyrodniczego w celu zidentyfikowania obszarów problemowych i ewentualnego ustalenia odpowiednich rozwiązań chroniących po przez prowadzenie prac budowlanych poza sezonem rozrodczym, dostosowywanie przepustów wodnych do wymogów ekologicznych przejść dla małych i średnich zwierząt i stosowanie rozwiązań chroniących stosunki wodne oraz jakość wód powierzchniowych i podziemnych. Planowane działania polegające na przebudowie dróg publicznych zlokalizowane będą poza siedliskami przyrodniczymi i siedliskami gatunków chronionych. Planowane działania polegające na przebudowie dróg publicznych zlokalizowane będą w istniejących już ciągach infrastruktury drogowej. Natomiast w celu ochrony bioróżnorodności terenów zurbanizowanych jak również obowiązku ochrony gatunkowej fauny, ze względu na ewentualne prawdopodobieństwo zasiedlenia budynków planowanych do termomodernizacji przez ptaki i nietoperze w projekcie planu zostanie przeprowadzona inwentaryzacja przyrodnicza budynku poprzez doświadczonego ornitologa, chiropterologa i zostaną wdrożone odpowiednie rozwiązania chroniące (tj. prowadzenie prac poza sezonem lęgowym, wykonanie zastępczych miejsc lęgowych itp.) w przypadku zasiedlenia budynków przez gatunki chronione.

PRZEDSIĘWZIĘCIE PODSTAWOWE 1	
Nazwa przedsięwzięcia	Modernizacja zdegradowanych budynków i obiektów zabytkowych wraz z ich otoczeniem oraz ich wykorzystanie
Podmiot realizujący	Gmina Horodło, organizacje pozarządowe, właściciele obiektów
Projekty w ramach przedsięwzięcia	<ul style="list-style-type: none">• Modernizacja kościoła poddominikańskiego parafialnego rzymsko-katolickiego oraz plebani przy kościele parafialnym wraz zagospodarowaniem terenów przyległych.• Modernizacja kościoła polsko-katolickiego pw. Zmartwychwstania Pańskiego wraz zagospodarowaniem terenu przyległego.• Modernizacja cerkwi unickiej grecko-katolickiej wraz zagospodarowaniem terenu przyległego.• Modernizacja budynku Urzędu Gminy wraz zagospodarowaniem terenu przyległego.• Uporządkowanie i zagospodarowanie zdegradowanego kompleksu zamczyska tzw. Wałów Jagiellońskich.• Roboty restauratorskie rzeźb przedstawiających siedzące lwy wraz zagospodarowaniem terenu przyległego.• Uporządkowanie i zagospodarowanie zdegradowanego parku podworskiego.• Roboty restauratorskie i uporządkowanie cmentarza żydowskiego z XIX w.• Organizacje wydarzeń kulturalnych i turystycznych.• Ekspozycja obiektów zabytkowych.• Działania promocyjne.
Okres realizacji	2017-2023
Lokalizacja	Horodło
Szacunkowa wartość	10.000.000



Unia Europejska
Fundusz Spójności





Lokalny Program Rewitalizacji Gminy Horodło

Potencjalne źródła finansowania	Budżet Gminy, środki prywatne, środki unijne (RPO WL 2014-2020, PROW 2014-2020), inne środki zewnętrzne.
Prognozowane rezultaty wraz ze sposobem ich oceny	<p><u>Rezultaty:</u></p> <ul style="list-style-type: none">• Poprawa stanu terenów publicznych.• Poprawa stanu obiektów publicznych.• Poprawa stanu budynków użyteczności publicznej.• Stworzenie mieszkańcom miejsc rekreacji.• Organizacja wydarzeń kulturalnych i turystycznych. <p><u>Wskaźniki monitoringowe:</u></p> <ul style="list-style-type: none">• Liczba wspartych terenów publicznych.• Liczba wspartych obiektów publicznych.• Liczba wspartych budynków użyteczności publicznej.• Liczba nowych usług.• Liczba zorganizowanych wydarzeń kulturalnych i turystycznych. <p><u>Sposób pomiaru rezultatów:</u></p> <ul style="list-style-type: none">• Dokumentacja techniczna.• Sprawozdania.
Odniesienie do celów rewitalizacji	<ul style="list-style-type: none">• Ograniczenie negatywnych zjawisk społecznych i aktywizacja społeczna.• Poprawa atrakcyjności przestrzeni publicznej.

PRZEDSIĘWZIĘCIE PODSTAWOWE 2

Nazwa przedsięwzięcia	Zagospodarowanie terenów publicznych
Podmiot realizujący	Gmina Horodło, organizacje pozarządowe
Projekty w ramach przedsięwzięcia	<ul style="list-style-type: none">• Budowa placu zabaw oraz siłowni zewnętrznej w m. Horodło.• Budowa miejsc turystyczno – rekreacyjnych w m. Horodło.• Budowa placu zabaw oraz siłowni zewnętrznej w m. Strzyżów.• Budowa miejsc turystyczno – rekreacyjnych w m. Strzyżów.• Organizacje wydarzeń kulturalnych i turystycznych.
Okres realizacji	2017-2023
Lokalizacja	Horodło, Strzyżów
Szacunkowa wartość	300.000
Potencjalne źródła finansowania	Budżet Gminy, środki prywatne, środki unijne (RPO WL 2014-2020, PROW 2014-2020), inne środki zewnętrzne.
Prognozowane rezultaty wraz ze sposobem ich oceny	<p><u>Rezultaty:</u></p> <ul style="list-style-type: none">• Poprawa stanu terenów publicznych.• Stworzenie mieszkańcom miejsc rekreacji.• Organizacja wydarzeń kulturalnych i turystycznych. <p><u>Wskaźniki monitoringowe:</u></p> <ul style="list-style-type: none">• Liczba wspartych terenów publicznych.• Liczba nowych usług.• Liczba zorganizowanych wydarzeń kulturalnych i turystycznych. <p><u>Sposób pomiaru rezultatów:</u></p> <ul style="list-style-type: none">• Dokumentacja techniczna.• Sprawozdania.
Odniesienie do celów rewitalizacji	<ul style="list-style-type: none">• Ograniczenie negatywnych zjawisk społecznych i aktywizacja społeczna.• Poprawa atrakcyjności przestrzeni publicznej.

PRZEDSIĘWZIĘCIE PODSTAWOWE 3



Unia Europejska
Fundusz Spójności





Lokalny Program Rewitalizacji Gminy Horodło

Nazwa przedsięwzięcia	Poprawa stanu lokalnej infrastruktury (infrastruktura drogowa, techniczna, ochrony środowiska)
Podmiot realizujący	Gmina Horodło, Powiat Hrubieszowski, organizacje pozarządowe
Projekty w ramach przedsięwzięcia	<ul style="list-style-type: none">• Infrastruktura drogowa (przebudowa, remont oraz modernizacja nawierzchni dróg)• Infrastruktura kanalizacyjna (rozbudowa i przebudowa infrastruktury kanalizacyjnej).• Infrastruktura wodociągowa (rozbudowa i przebudowa infrastruktury kanalizacyjnej).• Ciągi pieszce, miejsca postojowe i chodniki.• Budowa oświetlenia ulicznego hybrydowego.• Inne elementy (przejścia dla pieszych, chodniki, oznakowania).
Okres realizacji	2017-2023
Lokalizacja	Horodło, Strzyżów
Szacunkowa wartość	2.000.000
Potencjalne źródła finansowania	Budżet Gminy, środki prywatne, środki unijne (RPO WL 2014-2020, PROW 2014-2020), inne środki zewnętrzne.
Prognozowane rezultaty wraz ze sposobem ich oceny	<p><u>Rezultaty:</u></p> <ul style="list-style-type: none">• Poprawa stanu dróg.• Poprawa stanu infrastruktury technicznej.• Poprawa atrakcyjności przestrzennej i gospodarczej Gminy. <p><u>Wskaźniki monitoringowe:</u></p> <ul style="list-style-type: none">• Liczba przebudowanych dróg.• Długość przebudowanej infrastruktury technicznej.• Liczba zamontowanego oświetlenia ulicznego hybrydowego.• Liczba zagospodarowanych terenów publicznych. <p><u>Sposób pomiaru rezultatów:</u></p> <ul style="list-style-type: none">• Dokumentacja techniczna.• Protokoły odbioru.
Odniesienie do celów rewitalizacji	<ul style="list-style-type: none">• Ograniczenie negatywnych zjawisk społecznych i aktywizacja społeczna.• Poprawa atrakcyjności przestrzeni publicznej.• Poprawa atrakcyjności gospodarczej, przestrzennej, środowiskowej.• Zwiększenie poziomu aktywności gospodarczej.

PRZEDSIĘWZIĘCIE PODSTAWOWE 4

Nazwa przedsięwzięcia	Przebudowa boisk sportowych
Podmiot realizujący	Gmina Horodło, organizacje pozarządowe
Projekty w ramach przedsięwzięcia	<ul style="list-style-type: none">• Przebudowa boisk sportowych w m. Horodło i m. Strzyżów.• Organizacja imprez sportowych.• Organizacja zajęć sportowych.
Okres realizacji	2017-2023
Lokalizacja	Horodło, Strzyżów
Szacunkowa wartość	6.000.000
Potencjalne źródła finansowania	Budżet Gminy, środki prywatne, środki unijne (RPO WL 2014-2020, PROW 2014-2020), inne środki zewnętrzne.
Prognozowane rezultaty wraz ze sposobem ich oceny	<p><u>Rezultaty:</u></p> <ul style="list-style-type: none">• Poprawa stanu terenów publicznych.• Stworzenie mieszkańcom miejsc rekreacji.• Organizacja imprez sportowych.





Lokalny Program Rewitalizacji Gminy Horodło

	<ul style="list-style-type: none">Organizacja zajęć sportowych. <p><u>Wskaźniki monitoringowe:</u></p> <ul style="list-style-type: none">Liczba wspartych terenów publicznych.Liczba nowych usług.Liczba zorganizowanych imprez sportowych.Liczba zorganizowanych zajęć sportowych. <p><u>Sposób pomiaru rezultatów:</u></p> <ul style="list-style-type: none">Dokumentacja techniczna.Protokoły odbioru.Sprawozdania.
Odniesienie do celów rewitalizacji	<ul style="list-style-type: none">Ograniczenie negatywnych zjawisk społecznych i aktywizacja społeczna.Poprawa atrakcyjności przestrzeni publicznej.

PRZEDSIĘWZIĘCIE PODSTAWOWE 5

Nazwa przedsięwzięcia	Termomodernizacja budynku Zespołu Szkół
Podmiot realizujący	Gmina Horodło
Projekty w ramach przedsięwzięcia	<ul style="list-style-type: none">Termomodernizacja budynku.Instalacja OZE.Promocja ekologicznych postaw.
Okres realizacji	2017-2023
Lokalizacja	Horodło
Szacunkowa wartość	3.000.000
Potencjalne źródła finansowania	Budżet Gminy, środki prywatne, środki unijne (RPO WL 2014-2020, PROW 2014-2020), inne środki zewnętrzne.
Prognozowane rezultaty wraz ze sposobem ich oceny	<p><u>Rezultaty:</u></p> <ul style="list-style-type: none">Poprawa stanu technicznego budynku użyteczności publicznej.Organizacja wydarzeń promujących ekologiczne postawy - włączenie społeczne osób z obszaru rewitalizacji.Poprawa atrakcyjności przestrzennej Gminy. <p><u>Wskaźniki monitoringowe:</u></p> <ul style="list-style-type: none">Liczba wspartych budynków użyteczności publicznej na rewitalizowanym obszarze.Liczba zamontowanych urządzeń OZE.Liczba zorganizowanych wydarzeń promujących ekologiczne postawy. <p><u>Sposób pomiaru rezultatów:</u></p> <ul style="list-style-type: none">Dokumentacja techniczna.Protokoły odbioru.Sprawozdania.
Odniesienie do celów rewitalizacji	<ul style="list-style-type: none">Ograniczenie negatywnych zjawisk społecznych i aktywizacja społeczna.Poprawa atrakcyjności przestrzeni publicznej.

PRZEDSIĘWZIĘCIE PODSTAWOWE 6

Nazwa przedsięwzięcia	Modernizacja kościoła parafialnego rzymsko-katolickiego wraz z zagospodarowaniem terenów przyległych
Podmiot realizujący	Gmina Horodło, organizacje pozarządowe, właściciele obiektów
Projekty w ramach przedsięwzięcia	<ul style="list-style-type: none">Remont z modernizacją kościoła parafialnego rzymsko-katolickiego, dzwonnicy, cmentarza przykościelnego z drzewostanem w granicach ogrodzenia, plebani wraz z zagospodarowaniem terenów przyległych.Ekspozycja obiektów zabytkowych.





Lokalny Program Rewitalizacji Gminy Horodło

	<ul style="list-style-type: none">• Działania promocyjne.• Organizacja wydarzeń kulturalnych i turystycznych.
Okres realizacji	2017-2023
Lokalizacja	Strzyżów
Szacunkowa wartość	4.000.000
Potencjalne źródła finansowania	Budżet Gminy, środki prywatne, środki unijne (RPO WL 2014-2020, PROW 2014-2020), inne środki zewnętrzne.
Prognozowane rezultaty wraz ze sposobem ich oceny	<p><u>Rezultaty:</u></p> <ul style="list-style-type: none">• Poprawa stanu technicznego budynków i terenów użyteczności publicznej.• Poprawa mieszkańcom miejsca świadczenia usług społecznych.• Organizacja wydarzeń kulturalnych i turystycznych.• Włączenie społeczne osób z obszaru rewitalizacji. <p><u>Wskaźniki monitoringowe:</u></p> <ul style="list-style-type: none">• Liczba wspartych budynków i terenów publicznych.• Liczba nowych usług.• Liczba zorganizowanych wydarzeń kulturalnych i turystycznych. <p><u>Sposób pomiaru rezultatów:</u></p> <ul style="list-style-type: none">• Dokumentacja techniczna.• Protokoły odbioru.• Sprawozdania.
Odniesienie do celów rewitalizacji	<ul style="list-style-type: none">• Ograniczenie negatywnych zjawisk społecznych i aktywizacja społeczna.• Poprawa atrakcyjności przestrzeni publicznej.

PRZEDSIĘWZIĘCIE PODSTAWOWE 7

Nazwa przedsięwzięcia	Remont, modernizacja zespołu pałacowego wraz z zagospodarowaniem terenów przyległych z przeznaczeniem na funkcje kulturalne, turystyczne, społeczne
Podmiot realizujący	Gmina Horodło, organizacje pozarządowe, właściciele obiektów
Projekty w ramach przedsięwzięcia	<ul style="list-style-type: none">• Remont i modernizacja zespołu pałacowego: pałac z dekoracją wnętrza, dwie oficyny, dwa pawilony (kaplica i lamus), mur oporowy, drzewostan i niezabudowany teren w granicach zespołu pałacowego• Zagospodarowanie obiektu na funkcje kulturalne, turystyczne, społeczne.• Ekspozycja obiektów zabytkowych.• Działania promocyjne.• Organizacja wydarzeń kulturalnych i turystycznych.
Okres realizacji	2017-2023
Lokalizacja	Strzyżów
Szacunkowa wartość	5.000.000
Potencjalne źródła finansowania	Budżet Gminy, środki prywatne, środki unijne (RPO WL 2014-2020, PROW 2014-2020), inne środki zewnętrzne.
Prognozowane rezultaty wraz ze sposobem ich oceny	<p><u>Rezultaty:</u></p> <ul style="list-style-type: none">• Poprawa stanu technicznego budynków i terenów użyteczności publicznej.• Poprawa mieszkańcom miejsca świadczenia usług społecznych, kulturalnych, turystycznych.• Organizacja wydarzeń kulturalnych i turystycznych.• Włączenie społeczne osób z obszaru rewitalizacji. <p><u>Wskaźniki monitoringowe:</u></p>





Lokalny Program Rewitalizacji Gminy Horodło

	<ul style="list-style-type: none">• Liczba wspartych budynków i terenów publicznych.• Liczba nowych usług.• Liczba zorganizowanych wydarzeń kulturalnych i turystycznych. <p><u>Sposób pomiaru rezultatów:</u></p> <ul style="list-style-type: none">• Dokumentacja techniczna.• Protokoły odbioru.• Sprawozdania.
Odniesienie do celów rewitalizacji	<ul style="list-style-type: none">• Ograniczenie negatywnych zjawisk społecznych i aktywizacja społeczna.• Poprawa atrakcyjności przestrzeni publicznej.

PRZEDSIĘWZIĘCIE PODSTAWOWE 8

Nazwa przedsięwzięcia	Aktywizacja zawodowa
Podmiot realizujący	Gmina Horodło, GOPS, JST, organizacje pozarządowe, przedsiębiorcy.
Projekty w ramach przedsięwzięcia	<ul style="list-style-type: none">• Organizacja szkoleń zawodowych.• Organizacji staży dla osób wykluczonych, długotrwale bezrobotnych.
Okres realizacji	2017-2023
Lokalizacja	Horodło, Strzyżów
Szacunkowa wartość	1.000.0000
Potencjalne źródła finansowania	Budżet Gminy, budżet powiatu, środki prywatne, środki unijne (RPO WL 2014-2020, PO Wiedza Edukacja Rozwój), inne środki zewnętrzne.
Prognozowane rezultaty wraz ze sposobem ich oceny	<p><u>Rezultaty:</u></p> <ul style="list-style-type: none">• Zwiększenie aktywności społecznej.• Włączenie społeczne osób z obszaru rewitalizacji. <p><u>Wskaźniki monitoringowe:</u></p> <ul style="list-style-type: none">• Liczba zorganizowanych szkoleń.• Liczba zorganizowanych staży. <p><u>Sposób pomiaru rezultatów:</u></p> <ul style="list-style-type: none">• Sprawozdania, listy obecności.
Odniesienie do celów rewitalizacji	<ul style="list-style-type: none">• Ograniczenie negatywnych zjawisk społecznych i aktywizacja społeczna.• Zwiększenie poziomu aktywności gospodarczej.

PRZEDSIĘWZIĘCIE PODSTAWOWE 9

Nazwa przedsięwzięcia	Kompleksowe wsparcie osób bezrobotnych zagrożonych wykluczeniem społecznym zamieszkujących obszary rewitalizacji
Podmiot realizujący	Gmina Horodło, GOPS, JST, organizacje pozarządowe, przedsiębiorcy.
Projekty w ramach przedsięwzięcia	<ul style="list-style-type: none">• Organizacja szkoleń zawodowych.• Organizowanie pośrednictwa pracy.• Organizacji staży dla osób długotrwale bezrobotnych.• Wsparcie psychologiczne i pedagogiczne.
Okres realizacji	2017-2023
Lokalizacja	Obszar rewitalizacji.
Szacunkowa wartość	500.000
Potencjalne źródła finansowania	Budżet Gminy, budżet powiatu, środki prywatne, środki unijne (RPO WL 2014-2020, PO Wiedza Edukacja Rozwój), inne środki zewnętrzne.
Prognozowane rezultaty wraz ze sposobem ich oceny	<p><u>Rezultaty:</u></p> <ul style="list-style-type: none">• Zwiększenie aktywności społecznej.• Włączenie społeczne osób z obszaru rewitalizacji.• Zmniejszenie poziomu bezrobocia. <p><u>Wskaźniki monitoringowe:</u></p>





Lokalny Program Rewitalizacji Gminy Horodło

	<ul style="list-style-type: none">• Liczba zorganizowanych szkoleń i staży.• Liczba osób, które podniosły kompetencje społeczne i zawodowe. <p><u>Sposób pomiaru rezultatów:</u></p> <ul style="list-style-type: none">• Sprawozdania, listy obecności.
Odniesienie do celów rewitalizacji	<ul style="list-style-type: none">• Ograniczenie negatywnych zjawisk społecznych i aktywizacja społeczna.• Zwiększenie poziomu aktywności gospodarczej.

PRZEDSIĘWZIĘCIE PODSTAWOWE 10

Nazwa przedsięwzięcia	Przebudowa i modernizacja budynku remizy na cele społeczno-kulturalne
Podmiot realizujący	Gmina Horodło, organizacje pozarządowe, JST, przedsiębiorcy
Projekty w ramach przedsięwzięcia	<ul style="list-style-type: none">• Przebudowa i modernizacja remizy w m. Horodło.• Organizacja imprez społeczno-kulturalnych.
Okres realizacji	2017-2023
Lokalizacja	Horodło
Szacunkowa wartość	700.000
Potencjalne źródła finansowania	Budżet Gminy, budżet powiatu, środki prywatne, środki unijne (RPO WL 2014-2020), inne środki zewnętrzne.
Prognozowane rezultaty wraz ze sposobem ich oceny	<p><u>Rezultaty:</u></p> <ul style="list-style-type: none">• Poprawa stanu technicznego budynku.• Stworzenie mieszkańcom budynku usług kulturalnych.• Organizacja imprez wydarzeń społeczno-kulturalnych.• Zwiększenie aktywności społecznej.• Włączenie społeczne osób z obszaru rewitalizacji. <p><u>Wskaźniki monitoringowe:</u></p> <ul style="list-style-type: none">• Liczba wspartych obiektów użyteczności publicznej zlokalizowanych na rewitalizowanych obszarach.• Liczba nowych usług.• Liczba zorganizowanych wydarzeń kulturalnych i turystycznych. <p><u>Sposób pomiaru rezultatów:</u></p> <ul style="list-style-type: none">• Dokumentacja techniczna.• Protokół odbioru.• Sprawozdania, listy obecności, ankietyzacja uczestników.
Odniesienie do celów rewitalizacji	<ul style="list-style-type: none">• Ograniczenie negatywnych zjawisk społecznych i aktywizacja społeczna.• Poprawa atrakcyjności przestrzeni publicznej.

PRZEDSIĘWZIĘCIE PODSTAWOWE 11

Nazwa przedsięwzięcia	Termomodernizacja Gminnego Ośrodka Kultury wraz z zagospodarowaniem terenu przyległego
Podmiot realizujący	Gmina Horodło, GOK
Projekty w ramach przedsięwzięcia	<ul style="list-style-type: none">• Termomodernizacja budynku.• Instalacja OZE.• Promocja ekologicznych postaw.<ul style="list-style-type: none">• Działania promocyjne.• Organizacje wydarzeń kulturalnych i turystycznych.• Zagospodarowanie terenu przyległego.
Okres realizacji	2017-2023
Lokalizacja	Horodło
Szacunkowa wartość	2.000.000
Potencjalne źródła finansowania	Budżet Gminy, budżet powiatu, środki prywatne, środki unijne (RPO WL 2014-2020), inne środki zewnętrzne.





Lokalny Program Rewitalizacji Gminy Horodło

Prognozowane rezultaty wraz ze sposobem ich oceny	<p><u>Rezultaty:</u></p> <ul style="list-style-type: none">• Poprawa stanu technicznego budynku użyteczności publicznej.• Poprawa stanu terenów publicznych.• Organizacja wydarzeń promujących ekologiczne postawy - włączenie społeczne osób z obszaru rewitalizacji.• Organizacja wydarzeń kulturalnych i turystycznych.• Poprawa atrakcyjności przestrzennej Gminy. <p><u>Wskaźniki monitoringowe:</u></p> <ul style="list-style-type: none">• Liczba zmodernizowanych energetycznie budynków użyteczności publicznej.• Liczba instytucji kultury objętych wsparciem.• Liczba zamontowanych urządzeń OZE.• Liczba zorganizowanych wydarzeń promujących ekologiczne postawy.• Liczba zorganizowanych wydarzeń kulturalnych i turystycznych <p><u>Sposób pomiaru rezultatów:</u></p> <ul style="list-style-type: none">• Dokumentacja techniczna.• Protokoły odbioru.• Sprawozdania.
Odniesienie do celów rewitalizacji	<ul style="list-style-type: none">• Ograniczenie negatywnych zjawisk społecznych i aktywizacja społeczna.• Poprawa atrakcyjności przestrzeni publicznej.

PRZEDSIĘWZIĘCIE PODSTAWOWE 12

Nazwa przedsięwzięcia	Uporządkowanie i zagospodarowanie przestrzeni publicznych przy rzece Bug w celu nadania funkcji użytkowych - turystycznych
Podmiot realizujący	Gmina Horodło, JST, organizacje pozarządowe, przedsiębiorcy.
Projekty w ramach przedsięwzięcia	<ul style="list-style-type: none">• Utworzenie przestrzeni kajakowej.• Utworzenie postoi biwakowych.• Oznakowanie tras turystycznych.
Okres realizacji	2017-2023
Lokalizacja	Horodło, Strzyżów
Szacunkowa wartość	1.000.000
Potencjalne źródła finansowania	Budżet Gminy, budżet powiatu, środki prywatne, środki unijne (RPO WL 2014-2020), inne środki zewnętrzne.
Prognozowane rezultaty wraz ze sposobem ich oceny	<p><u>Rezultaty:</u></p> <ul style="list-style-type: none">• Poprawa stanu terenów publicznych.• Stworzenie mieszkańcom miejsca rekreacji. <p><u>Wskaźniki monitoringowe:</u></p> <ul style="list-style-type: none">• Liczba wspartych terenów publicznych.• Liczba nowych usług. <p><u>Sposób pomiaru rezultatów:</u></p> <ul style="list-style-type: none">• Dokumentacja techniczna.• Sprawozdania.
Odniesienie do celów rewitalizacji	<ul style="list-style-type: none">• Ograniczenie negatywnych zjawisk społecznych i aktywizacja społeczna.• Poprawa atrakcyjności przestrzeni publicznej.

PRZEDSIĘWZIĘCIE PODSTAWOWE 13



Unia Europejska
Fundusz Spójności





Lokalny Program Rewitalizacji Gminy Horodło

Nazwa przedsięwzięcia	Rozbudowa budynku gospodarczego po byłym SKR wraz ze zmianą sposobu użytkowania na budynek Motelu z miejscami noclegowymi krótkiego zakwaterowania w miejscowości Horodło
Podmiot realizujący	Przedsiębiorcy, Gmina Horodło, organizacje pozarządowe.
Projekty w ramach przedsięwzięcia	<ul style="list-style-type: none">• Rozbudowa budynku gospodarczego wraz ze zmianą sposobu użytkowania na budynek Motelu z miejscami noclegowymi krótkiego zakwaterowania oraz przyłącza wod.-kan., wewnętrzna instalacja gazowa, wewnętrzna kablowa, linia zasilająca WLZ.• Przydomowa biologiczna oczyszczalnia ścieków.• Podziemny zbiornik gazu LPG.• Instalacje OZE.• Zagospodarowanie działki: wykonanie 4 miejsc parkingowych w tym jednego dla osób niepełnosprawnych; zagospodarowanie działki zielenią niską zorganizowaną; utworzenie przestrzeni rekreacyjnej, miejsce do grillowania z altaną, kącik zabaw dla dzieci.• Prace budowlane.• Zakup wyposażenia.• Usługi turystyczne, kulturalne, społeczne.
Okres realizacji	2017-2023
Lokalizacja	Horodło
Szacunkowa wartość	1.000.000
Potencjalne źródła finansowania	Środki prywatne, środki unijne (RPO WL 2014-2020, PROW 2014-2020), inne środki zewnętrzne.
Prognozowane rezultaty wraz ze sposobem ich oceny	<p><u>Rezultaty:</u></p> <ul style="list-style-type: none">• Zwiększenie aktywności społecznej, kulturalnej mieszkańców.• Wzrost działalności przedsiębiorstw – poprzez rozszerzenie działalności.• Zwiększenie szans na zatrudnienie osób z grup zagrożonych wykluceniem społecznym.• Ograniczenie zanieczyszczenia środowiska przyrodniczego na obszarze rewitalizowanych sołectw – poprzez montaż instalacji OZE, biologicznej oczyszczalni ścieków.• Poprawa estetyki przestrzeni, wpływająca na wzrost atrakcyjności turystycznej obszaru.• Poprawa stanu obiektu i terenu. <p><u>Wskaźniki monitoringowe:</u></p> <ul style="list-style-type: none">• Liczba nowych usług.• Liczba osób korzystających/użytkowników infrastruktury.• Liczba wspartych obiektów i terenów. <p><u>Sposób pomiaru rezultatów:</u></p> <ul style="list-style-type: none">• Dokumentacja techniczna.• Sprawozdania.
Odniesienie do celów rewitalizacji	<ul style="list-style-type: none">• Poprawa atrakcyjności gospodarczej, przestrzennej, środowiskowej.• Zwiększenie poziomu aktywności gospodarczej.





7. Charakterystyka pozostałych rodzajów przedsięwzięć rewitalizacyjnych realizujących kierunki działań, mających na celu eliminację lub ograniczenie negatywnych zjawisk powodujących sytuację kryzysową

Poniżej zaprezentowano **uzupełniające przedsięwzięcia** rewitalizacyjne, mające na celu eliminację lub ograniczenie negatywnych zjawisk powodujących sytuację kryzysową. W opisie uwzględniono: nazwę projektu, wskazanie podmiotu realizującego, zakres, okres realizacji projektu (rok rozpoczęcia i zakończenia), lokalizację projektu (tj. miejsce przeprowadzenia projektu), szacunkową wartość, potencjalne źródła finansowania, prognozowane rezultaty wraz ze sposobem ich oceny, odniesienie projektu do celów rewitalizacji.

PRZEDSIĘWZIĘCIE UZUPEŁNIAJĄCE 1	
Nazwa przedsięwzięcia	Zajęcia pozalekcyjne dla dzieci i młodzieży
Podmiot realizujący	Gmina Horodło, placówki szkolne
Projekty w ramach przedsięwzięcia	<ul style="list-style-type: none">• Zakup sprzętów dydaktycznych.• Organizowanie zajęć wyrównawczych.• Organizowanie zajęć sportowych.
Okres realizacji	2017-2023
Lokalizacja	Horodło, Strzyżów
Szacunkowa wartość	400.000
Potencjalne źródła finansowania	Budżet Gminy, środki prywatne, środki unijne (RPO WL 2014-2020), inne środki zewnętrzne.
Prognozowane rezultaty wraz ze sposobem ich oceny	<p><u>Rezultaty:</u></p> <ul style="list-style-type: none">• Zwiększenie aktywności społecznej.• Włączenie społeczne osób z obszaru rewitalizacji.• Wyrównywanie szans edukacyjnych dzieci i młodzieży. <p><u>Wskaźniki monitoringowe:</u></p> <ul style="list-style-type: none">• Liczba zorganizowanych zajęć.• Liczba zakupionego sprzętu dydaktycznego.• Liczba osób, które podniosły kompetencje. <p><u>Sposób pomiaru rezultatów:</u></p> <ul style="list-style-type: none">• Sprawozdania, listy obecności.
Odniesienie do celów rewitalizacji	<ul style="list-style-type: none">• Ograniczenie negatywnych zjawisk społecznych i aktywizacja społeczna.

PRZEDSIĘWZIĘCIE UZUPEŁNIAJĄCE 2	
Nazwa przedsięwzięcia	Rewitalizacja najbardziej zdegradowanych terenów mieszkaniowych
Podmiot realizujący	Gmina Horodło, podmioty prywatne, organizacje pozarządowe
Projekty w ramach przedsięwzięcia	<ul style="list-style-type: none">• Prace termomodernizacyjne w budynkach.• Zagospodarowanie terenów publicznych.• Działania społeczne.• Oferta kulturalna.
Okres realizacji	2017-2023





Lokalny Program Rewitalizacji Gminy Horodło

Lokalizacja	Horodło, Strzyżów
Szacunkowa wartość	500.000
Potencjalne źródła finansowania	Budżet Gminy, środki prywatne, środki unijne (RPO WL 2014-2020), inne środki zewnętrzne.
Prognozowane rezultaty wraz ze sposobem ich oceny	<p><u>Rezultaty:</u></p> <ul style="list-style-type: none">• Poprawa stanu technicznego budynków.• Poprawa stanu terenów publicznych.• Poprawa atrakcyjności przestrzennej i gospodarczej Gminy.• Zwiększenie aktywności społecznej. <p><u>Wskaźniki monitoringowe:</u></p> <ul style="list-style-type: none">• Liczba wspartych budynków zlokalizowanych na rewitalizowanych obszarach.• Liczba wspartych terenów publicznych zlokalizowanych na rewitalizowanych obszarach.• Liczba nowych ofert kulturalnych i rekreacyjnych. <p><u>Sposób pomiaru rezultatów:</u></p> <ul style="list-style-type: none">• Dokumentacja techniczna.
Odniesienie do celów rewitalizacji	<ul style="list-style-type: none">• Ograniczenie negatywnych zjawisk społecznych i aktywizacja społeczna.• Poprawa atrakcyjności przestrzeni publicznej.

PRZEDSIĘWZIĘCIE UZUPEŁNIAJĄCE 3

Nazwa przedsięwzięcia	Urządzenie ścieżek rowerowych
Podmiot realizujący	Gmina Horodło, organizacje pozarządowe
Projekty w ramach przedsięwzięcia	<ul style="list-style-type: none">• Urządzenie ścieżek rowerowych.• Promocja turystyki rowerowej.• Promocja zdrowego stylu życia.• Infrastruktura rowerowa.
Okres realizacji	2017-2023
Lokalizacja	Horodło, Strzyżów
Szacunkowa wartość	1.000.000
Potencjalne źródła finansowania	Budżet Gminy, środki prywatne, środki unijne (RPO WL 2014-2020, PROW 2014-2020), inne środki zewnętrzne.
Prognozowane rezultaty wraz ze sposobem ich oceny	<p><u>Rezultaty:</u></p> <ul style="list-style-type: none">• Budowa ścieżek rowerowych.• Poprawa stanu infrastruktury rowerowej.• Poprawa atrakcyjności przestrzennej i gospodarczej Gminy. <p><u>Wskaźniki monitoringowe:</u></p> <ul style="list-style-type: none">• Liczba wybudowanych ścieżek rowerowych.• Długość przebudowanej infrastruktury rowerowej <p><u>Sposób pomiaru rezultatów:</u></p> <ul style="list-style-type: none">• Dokumentacja techniczna.
Odniesienie do celów rewitalizacji	<ul style="list-style-type: none">• Poprawa atrakcyjności przestrzeni publicznej.• Zwiększenie poziomu aktywności społecznej.

PRZEDSIĘWZIĘCIE UZUPEŁNIAJĄCE 4

Nazwa przedsięwzięcia	Wymiana pieców CO oraz budowa OZE w gospodarstwach domowych, budynkach publicznych i przedsiębiorstwach
Podmiot realizujący	Gmina Horodło, przedsiębiorcy, organizacje pozarządowe, mieszkańcy Gminy





Lokalny Program Rewitalizacji Gminy Horodło

Projekty w ramach przedsięwzięcia	<ul style="list-style-type: none">• Instalacja OZE.• Promocja postaw proekologicznych.
Okres realizacji	2017-2023
Lokalizacja	Horodło, Strzyżów
Szacunkowa wartość	4.000.000
Potencjalne źródła finansowania	Budżet Gminy, środki prywatne, środki unijne (RPO WL 2014-2020), inne środki zewnętrzne w tym fundusze ochrony środowiska.
Prognozowane rezultaty wraz ze sposobem ich oceny	<p><u>Rezultaty:</u></p> <ul style="list-style-type: none">• Wzrost wykorzystania OZE w Gminie.• Wzrost świadomości ekologicznej mieszkańców Gminy.• Redukcja emisji szkodliwych substancji do powietrza i poprawa stanu środowiska w Gminie. <p><u>Wskaźniki monitoringowe:</u></p> <ul style="list-style-type: none">• Dodatkowa zdolność wytwarzania energii odnawialnej.• Szacowany roczny spadek emisji gazów cieplarnianych.• Produkcja energii elektrycznej z nowo wybudowanych/nowych mocy wytwórczych instalacji wykorzystujących OZE.• Produkcja energii cieplnej z nowo wybudowanych/nowych mocy wytwórczych instalacji wykorzystujących OZE.• Liczba wybudowanych jednostek wytwarzania energii elektrycznej z OZE.• Liczba wybudowanych jednostek wytwarzania energii cieplnej z OZE. <p><u>Sposób pomiaru rezultatów:</u></p> <ul style="list-style-type: none">• Dokumentacja techniczna.• Protokoły odbioru.
Odniesienie do celów rewitalizacji	<ul style="list-style-type: none">• Poprawa stanu środowiska.• Aktywizacja społeczna.





8. Mechanizmy zapewnienia komplementarności między poszczególnymi projektami/przedsięwzięciami rewitalizacyjnymi oraz pomiędzy działaniami różnych podmiotów i funduszy na obszarze objętym Programem rewitalizacji

Lokalny Program Rewitalizacji Gminy Horodło ujmuje działania w sposób kompleksowy (z uwzględnieniem projektów rewitalizacyjnych współfinansowanych ze środków EFRR, EFS, FS oraz innych publicznych lub prywatnych) tak, aby nie pomijać aspektu społecznego oraz gospodarczego lub przestrzenno-funkcjonalnego lub technicznego lub środowiskowego związanego zarówno z danym obszarem, jak i jego otoczeniem. W trakcie opracowywania i wdrażania Programu rewitalizacji nie dopuszcza się możliwości planowania i realizacji tylko wybiórczych inwestycji, nastawionych jedynie na szybki efekt poprawy estetyki przestrzeni, skupionych tylko na działaniach remontowych czy modernizacyjnych, które nie skutkują zmianami strukturalnymi na obszarze rewitalizacji. Lokalny Program Rewitalizacji złożony z wielu różnorodnych projektów jest konstrukcją warunkującą osiągnięcie kompleksowości interwencji. Oczekuje się wzajemnego powiązania oraz synergii projektów rewitalizacyjnych. Nie oznacza to w każdym przypadku obowiązku jednoczesnej realizacji projektów, lecz synchronizację efektów ich oddziaływania na sytuację kryzysową.

Projekty rewitalizacyjne/przedsięwzięcia rewitalizacyjne przedstawione w Lokalnym Programie Rewitalizacji Gminy Horodło są ze sobą komplementarne w aspektach przestrzennym, problemowym, proceduralno-instytucjonalnym, międzyokresowym oraz źródeł finansowania.

8.1. Komplementarność przestrzenna

Zakłada się, iż projekty opracowane i przyjęte wstępnie działania w ramach Lokalnego Programu Rewitalizacji Gminy Horodło będą na siebie wzajemnie oddziaływać. Dzięki działaniom aktywizacyjnym i społecznym niniejszy Program efektywnie oddziaływać będzie na cały dotknięty kryzysem obszar (a nie punktowo, w pojedynczych miejscach), poszczególne projekty rewitalizacyjne wzajemnie się będą dopełniały przestrzennie i zachodził będzie między nimi efekt synergii. Wybór działań i ich dobór miał na celu, by prowadzone działania nie skutkowały przenoszeniem problemów na inne obszary lub nie prowadziły do niepożądanych efektów społecznych takich jak segregacja społeczna i wykluczenie.





Lokalny Program Rewitalizacji Gminy Horodło

Projekty, które zostały wybrane do realizacji w ramach niniejszego Programu są odpowiedzią na główne problemy obszaru rewitalizacji, jednakże w wyniku ich realizacji pozytywne skutki widoczne będą na całym obszarze Gminy Horodło, ponieważ większość z podejmowanych działań podejmowanych dotyczy terenów publicznych/ obiektów użyteczności publicznej, z których będą mogli korzystać mieszkańcy całego obszaru Gminy.

8.2. Komplementarność problemowa

W Lokalnym Programie Rewitalizacji Gminy Horodło zapewniono komplementarność problemową, założono do realizacji projekty/przedsięwzięcia rewitalizacyjne, które wzajemnie dopełniają się tematycznie, sprawiając, że Program będzie oddziaływał na obszar rewitalizacji całościowo, we wszystkich niezbędnych aspektach (społecznym, gospodarczym, przestrzenno-funkcyjnym, technicznym, środowiskowym). Zorientowane na poprawę jakości życia mieszkańców zaplanowane działania rewitalizacyjne w ramach niniejszego Programu są powiązane z kierunkami rozwoju Gminy Horodło wskazanymi w Aktualizacji Strategii Rozwoju Lokalnego Gminy Horodło na lata 2009-2015 z perspektywą do roku 2020 oraz Gminnej Strategii Rozwiązywania Problemów Społecznych w Gminie Horodło.

W pierwszej kolejności realizowane będą projekty inwestycyjne, które warunkują realizację innych (kolejnych) zamierzeń (w tym przede wszystkim o charakterze społecznym), bez których realizacja następnych zamierzeń rewitalizacyjnych będzie niemożliwa. Do kluczowych przedsięwzięć zaliczono przede wszystkim: „Przebudowa i modernizacja budynku remizy na cele społeczno-kulturalne”; „Termomodernizacja Gminnego Ośrodka Kultury wraz z zagospodarowaniem terenu przyległego”; „Termomodernizacja budynku Zespołu Szkół”, „Przebudowa boisk sportowych”, „Uporządkowanie i zagospodarowanie przestrzeni publicznych przy rzece Bug w celu nadania funkcji użytkowych – turystycznych”; „Remont, modernizacja zespołu pałacowego wraz z zagospodarowaniem terenów przyległych z przeznaczeniem na funkcje kulturalne, turystyczne, społeczne”. Efektem realizacji tychże przedsięwzięć będzie stworzenie warunków (lokalowych, sprzętowych, przestrzeni publicznej) do realizacji projektów miękkich, mających bezpośrednio na celu m.in. aktywizację zawodową i społeczną osób zamieszkujących obszary rewitalizacji, wsparcie osób zagrożonych wykluczeniem społecznym (stworzone zostaną warunki do prowadzenia terapii, szkoleń, spotkań z psychologiem), zajęcia





Lokalny Program Rewitalizacji Gminy Horodło

pozalekcyjne dla uczniów (prowadzone w prawidłowych warunkach lokalowych), wsparcie przedsiębiorców i lokalnych stowarzyszeń pozarządowych.

Na kolejność realizacji przedsięwzięć wpływ ma również rozwiązanie najbardziej naglących potrzeb obszaru rewitalizacji. Realizacja przedsięwzięć przyczyni się m.in. do polepszenia jakości świadczenia usług kulturalnych, społecznych, turystycznych; poprawy jakości i dostępności usług edukacyjnych a w efekcie wzrostu jakości procesu edukacyjnego; rozwoju przedsiębiorczości, spadku bezrobocia i ubóstwa wśród mieszkańców obszaru rewitalizacji; poprawy dostępności komunikacyjnej, wzrostu bezpieczeństwa, poprawy jakości życia mieszkańców obszaru rewitalizacji, integracji i aktywizacji społecznej mieszkańców; poprawy stanu środowiska; rozwoju kultury fizycznej dzieci i młodzieży oraz wzrostu ich integracji i aktywności społecznej.

8.3. Komplementarność proceduralno-instytucjonalna

W Lokalnym Programie Rewitalizacji Gminy Horodło zapewniono komplementarność proceduralno-instytucjonalną. Za realizację Lokalnego Programu Rewitalizacji Gminy Horodło odpowiada Wójt Gminy Horodło oraz Rada Rewitalizacji - podmiot powołany w formie zarządzenia Wójta Gminy na okres realizacji projektu. Rada Rewitalizacji - reprezentuje interesy wszystkich grup interesariuszy rewitalizacji w działaniach podejmowanych przez Gminę, w związku z przygotowaniem, przeprowadzeniem i oceną działań rewitalizacyjnych. Rada Rewitalizacji pełni funkcję opiniodawczą – doradczą Wójta Gminy. Po uchwaleniu LPR zostanie w przyszłości powołany Zespół Projektowy – odpowiedzialny za realizację poszczególnych przedsięwzięć w ramach projektów, decyzją Wójta Gminy zostanie wybrany Koordynator projektowy, odpowiedzialny za nadzór nad pracą Zespołu Projektowego.

8.4. Komplementarność międzyokresowa

W Lokalnym Programie Rewitalizacji Gminy Horodło zapewniono komplementarność międzyokresową. Program zapewnia ciągłość realizowanych od kilku lat działań na terenie Gminy Horodło, wyrażającą się we wpisaniu projektów w dokonane inwestycje w poprzednim okresie



Unia Europejska
Fundusz Spójności





Lokalny Program Rewitalizacji Gminy Horodło

programowania. Wykonane analizy związane z realizowanymi projektami w okresie poprzedniej perspektywy finansowej, pozwoliły na stworzenie listy przedsięwzięć/projektów w ramach opracowanego Lokalnego Programu Rewitalizacji, które służyć mają uzupełnianiu niezbędnych luk koniecznych do rozwiązywania zdiagnozowanych problemów i efektywne wykorzystanie środków z aktualnego okresu programowania.

8.5. Komplementarność źródeł finansowania

W Lokalnym Programie Rewitalizacji Gminy Horodło zapewniono komplementarność źródeł finansowania. Do realizacji założonych projektów rewitalizacyjnych w niniejszym Programie zostaną wykorzystane wszelkie wielofunduszowe źródła finansowania w kontekście polityki spójności 2014-2020 (EFRR, EFS, FS) oraz innych dostępnych na terenie Gminy funduszy z wykluczeniem ryzyka podwójnego dofinansowania.



Unia Europejska
Fundusz Spójności





9. Indykatywne ramy finansowe

Finansowanie przedsięwzięć wpisanych do Lokalnego Programu Rewitalizacji będzie się odbywać przede wszystkim ze środków budżetowych Gminy Horodło, przy współfinansowaniu ze środków zewnętrznych, głównie unijnych.

Podstawowe, pozabudżetowe, źródła finansowania zaplanowanych działań:

- Środki pochodzące z funduszy unijnych, w ramach krajowych i regionalnych programów operacyjnych.
- Inne zagraniczne środki finansowe.
- Środki prywatne (m.in. pochodzące od organizacji pozarządowych i firm realizujących programy wsparcia).
- Środki budżetu państwa, w ramach m.in. Narodowego funduszu ochrony środowiska i gospodarki wodnej, wojewódzkiego funduszu ochrony środowiska i gospodarki wodnej.
- Inne środki publiczne – np. Fundusze celowe.
- Kredyty, pożyczki, obligacje i inne instrumenty finansowe kierowane do JST.

Środki unijne na działania rewitalizacyjne będą pozyskiwane głównie z Regionalnego Programu Operacyjnego Województwa Lubelskiego na lata 2014-2020, w ramach którego działaniem dedykowanym rewitalizacji jest:

- 13.4 Rewitalizacja obszarów wiejskich.

Przedsięwzięcia mogą być też współfinansowane z programów krajowych, m.in. Programu Operacyjnego Infrastruktura i Środowisko 2014-2020, Programu Operacyjnego Wiedza Edukacja Rozwój 2014-2020, Programu Rozwoju Obszarów Wiejskich 2014-2020, Programu Operacyjnego Polska Wschodnia 2014-2020.

Uzyskanie wsparcia zewnętrznego ma kluczowe znaczenie dla efektywności i kompleksowości procesu rewitalizacji, a w przypadku braku wsparcia, gmina będzie sukcesywnie prowadziła zaplanowane działania, jednak ograniczone własne możliwości finansowe mogą znacząco wpłynąć na zakres i czas ich realizacji.





Lokalny Program Rewitalizacji Gminy Horodło

Tabela 41 Szacunkowe ramy finansowe przedsięwzięć Lokalnego Programu Rewitalizacji Gminy Horodło

Nazwa przedsięwzięcia	Wartość	Źródła finansowania	Montaż finansowy		
			Środki własne	Dofinansowanie – środki krajowe	Dofinansowanie – środki unijne
PRZEDSIĘWZIĘCIA PODSTAWOWE					
Modernizacja zdegradowanych budynków i obiektów zabytkowych wraz z ich otoczeniem oraz ich wykorzystanie	10.000.000	Budżet Gminy, środki prywatne, środki unijne (RPO WL 2014-2020, PROW 2014-2020), inne środki zewnętrzne.	1.500.000	0.00	8.500.000
Zagospodarowanie terenów publicznych	300.000	Budżet Gminy, środki prywatne, środki unijne (RPO WL 2014-2020, PROW 2014-2020), inne środki zewnętrzne.	45.000	0.00	255.000
Poprawa stanu lokalnej infrastruktury (infrastruktura drogowa, techniczna, ochrony środowiska)	2.000.000	Budżet Gminy, środki prywatne, środki unijne (RPO WL 2014-2020, PROW 2014-2020), inne środki zewnętrzne.	300.000	0.00	1.700.000
Przebudowa boisk sportowych	6.000.000	Budżet Gminy, środki prywatne, środki unijne (RPO WL 2014-2020, PROW 2014-2020), inne środki zewnętrzne.	900.000	0.00	5.100.00
Termomodernizacja budynku Zespołu Szkół	3.000.000	Budżet Gminy, środki prywatne, środki unijne (RPO WL 2014-2020, PROW 2014-2020), inne środki zewnętrzne.	450.000	0.00	2.550.000
Modernizacja kościoła parafialnego rzymsko-katolickiego wraz z zagospodarowaniem terenów przyległych	4.000.000	Budżet Gminy, środki prywatne, środki unijne (RPO WL 2014-2020, PROW 2014-2020), inne środki zewnętrzne.	60.000	0.00	340.000
Remont, modernizacja zespołu pałacowego wraz z zagospodarowaniem	4.000.000	Budżet Gminy, środki prywatne, środki unijne (RPO WL 2014-	60.000	0.00	340.000



Unia Europejska
Fundusz Spójności





Lokalny Program Rewitalizacji Gminy Horodło

terenów przyległych z przeznaczeniem na funkcje kulturalne, turystyczne, społeczne		2020, PROW 2014-2020), inne środki zewnętrzne.			
Aktywizacja zawodowa	1.000.000	Budżet Gminy, budżet powiatu, środki prywatne, środki unijne (RPO WL 2014-2020, PO Wiedza Edukacja Rozwój), inne środki zewnętrzne.	150.000	0.00	850.000
Kompleksowe wsparcie osób bezrobotnych zagrożonych wykluceniem społecznym zamieszkujących obszary rewitalizacji	500.000	Budżet Gminy, budżet powiatu, środki prywatne, środki unijne (RPO WL 2014-2020, PO Wiedza Edukacja Rozwój), inne środki zewnętrzne.	75.000	0.00	425.000
Przebudowa i modernizacja budynku remizy na cele społeczno-kulturalne	700.000	Budżet Gminy, budżet powiatu, środki prywatne, środki unijne (RPO WL 2014-2020), inne środki zewnętrzne.	105.000	0.00	595.000
Termomodernizacja Gminnego Ośrodka Kultury wraz z zagospodarowaniem terenu przyległego	2.000.000	Budżet Gminy, budżet powiatu, środki prywatne, środki unijne (RPO WL 2014-2020), inne środki zewnętrzne.	300.000	0.00	1.700.000
Uporządkowanie i zagospodarowanie przestrzeni publicznych przy rzece Bug w celu nadania funkcji użytkowo-turystycznych	1.000.000	Budżet Gminy, budżet powiatu, środki prywatne, środki unijne (RPO WL 2014-2020), inne środki zewnętrzne.	150.000	0.00	850.000
Rozbudowa budynku gospodarczego po byłym SKR wraz ze zmianą sposobu użytkowania na budynek Motelu z miejscami noclegowymi krótkiego zakwaterowania w miejscowości Horodło	1.000.000	Środki prywatne, środki unijne (RPO WL 2014-2020, PROW 2014-2020), inne środki zewnętrzne.	150.000	0.00	850.000





Lokalny Program Rewitalizacji Gminy Horodło

PRZEDSIĘWZIĘCIA UZUPEŁNIAJĄCE

Zajęcia pozalekcyjne dla dzieci i młodzieży	400.000	Budżet Gminy, środki prywatne, środki unijne (RPO WL 2014-2020), inne środki zewnętrzne.	60.000	0.00	340.000
Rewitalizacja najbardziej zdegradowanych terenów mieszkaniowych	500.000	Budżet Gminy, środki prywatne, środki unijne (RPO WL 2014-2020), inne środki zewnętrzne.	75.000	0.00	425.000
Urządzenie ścieżek rowerowych	1.000.000	Budżet Gminy, środki prywatne, środki unijne (RPO WL 2014-2020, PROW 2014-2020), inne środki zewnętrzne.	150.000	0.00	850.000
Wymiana pieców CO oraz budowa OZE w gospodarstwach domowych, budynkach publicznych i przedsiębiorstwach	4.000.000	Budżet Gminy, środki prywatne, środki unijne (RPO WL 2014-2020), inne środki zewnętrzne w tym fundusze ochrony środowiska.	600.000	0.00	3.400.000

Źródło: Opracowanie własne



Unia Europejska
Fundusz Spójności





10. Mechanizmy włączenia interesariuszy w proces rewitalizacji

Szczególnie ważnym elementem procesu opracowywania Lokalnego Programu Rewitalizacji Gminy Horodło jest partycypacja społeczna. Lokalny Program Rewitalizacji wypracowywany został przez samorząd gminny i poddawany dyskusji w oparciu o diagnozę lokalnych problemów: społecznych, gospodarczych, przestrzenno-funkcjonalnych, technicznych i środowiskowych. Prace nad przygotowaniem Programu, jak również wdrażanie (realizacja) Programu oparte są na współpracy ze wszystkimi grupami interesariuszy, w tym szczególnie ze społecznością obszarów rewitalizacji, innymi ich użytkownikami, przedsiębiorcami i organizacjami pozarządowymi.

Zakłada się możliwości udziału niezależnych od Gminy podmiotów lokalnych i mieszkańców obszaru rewitalizacji we wdrażaniu LPR poprzez dyskusję publiczną nad koncepcją konkretnych rozwiązań przestrzennych, konkursy na koncepcję zagospodarowania, zastosowanie w SIWZ społecznych kryteriów oceny ofert inwestycyjnych, premiując zatrudnianie lokalnych bezrobotnych, a także system budowania partnerstw.

Partycypacja społeczna została wpisana w proces rewitalizacji jako fundament działań na każdym etapie tego procesu (diagnozowanie, programowanie, wdrażanie, monitorowanie).

Grupami interesariuszy zaangażowanymi w opracowanie Lokalnego Programu Rewitalizacji są:

- Mieszkańcy obszaru rewitalizacji.
- Przedstawiciele Rady Gminy Horodło.
- Podmioty prowadzące na obszarze Gminy Horodło działalność społeczną, w tym organizacje pozarządowe i grupy nieformalne.
- Przedsiębiorcy prowadzący działalność gospodarczą na terenie Gminy Horodło.
- Pracownicy Urzędu Gminy i gminne jednostki organizacyjne.
- Członkowie Zespołu Projektowego.

W ramach konsultacji społecznych odbyły się:

1. Konsultacje społeczne w sprawie wyznaczenia obszaru zdegradowanego i obszaru rewitalizacji Gminy Horodło dla potrzeb sporządzenia Lokalnego Programu Rewitalizacji.
2. Konsultacje społeczne w sprawie przeprowadzenia konsultacji społecznych dotyczących przedsięwzięć i projektu Lokalnego Programu Rewitalizacji Gminy Horodło.



Unia Europejska
Fundusz Spójności





Lokalny Program Rewitalizacji Gminy Horodło

KONSULTACJE SPOŁECZNE W SPRAWIE WYZNACZENIA OBSZARU ZDEGRADOWANEGO I OBSZARU REWITALIZACJI.

Dnia 10 kwietnia 2017 r. przez Wójta Gminy Horodło zostało wydane zarządzenie Nr 19/2017 w sprawie przeprowadzenia konsultacji społecznych w sprawie wyznaczenia obszaru zdegradowanego i obszaru rewitalizacji Gminy Horodło dla potrzeb sporządzenia Lokalnego Programu Rewitalizacji.

Przeprowadzone konsultacje społeczne, które odbyły w okresie od dnia 10 kwietnia 2017 r. do dnia 19 kwietnia 2017 r. w przedmiocie wyznaczenia obszaru zdegradowanego i obszaru rewitalizacji Gminy Horodło dla potrzeb sporządzenia Lokalnego Programu Rewitalizacji, miały na celu zebranie uwag, opinii i propozycji dotyczących wyznaczenia obszaru kryzysowego, na podstawie analizy koncentracji negatywnych zjawisk ze sfery społecznej oraz uzupełniająco ze sfery gospodarczej, środowiskowej, przestrzenno-funkcjonalnej, technicznej.

Konsultacje społeczne przeprowadzone zostały w następujących formach:

1. Spaceru badawczego połączonego z wywiadami w dniu 19.04.2017 r. (spotkanie przed budynkiem Urzędu Gminy). Rozmowy z mieszkańcami oraz lokalnymi liderami miały na celu omówienie wyznaczonego obszaru zdegradowanego i obszaru rewitalizacji na terenie Gminy Horodło. Podczas spaceru badawczego pozyskano rzetelne i prawdziwe dane dotyczące sfery społecznej, gospodarczej, środowiskowej, przestrzennej i technicznej Gminy Horodło. W spacerze badawczym wzięło udział 15 osób, w tym 5 przedstawicieli mieszkańców obszaru rewitalizacji, 1 przedstawiciel Rady Gminy Horodło, 3 przedstawicieli organizacji pozarządowych, 2 przedsiębiorców prowadzący działalność gospodarczą na terenie Gminy, 1 pracownik gminnej jednostki organizacyjnej, 2 członków Zespołu Projektowego (pracownik UG - koordynator projektu odpowiedzialny za partycypację społeczną, ekspert zewnętrzny) oraz 1 pracownik Urzędu Gminy.
2. Debaty konsultacyjnej w dniu 19.04.2017 r. na której omówiony został projekt wyznaczenia obszaru zdegradowanego i obszaru rewitalizacji na Gminy Horodło – opracowany na podstawie danych zastanych pochodzących z instytucji publicznych oraz ankiet dostarczonych przez mieszkańców Gminy. Spotkanie rozpoczęło się o godzinie 14.00 w Budyńku Urzędu Gminy. W debacie konsultacyjnej wzięło udział 15 osób, w tym 5 przedstawicieli mieszkańców obszaru rewitalizacji, 1 przedstawiciel Rady Gminy Horodło, 3 przedstawicieli organizacji pozarządowych, 2 przedsiębiorców prowadzący działalność gospodarczą na terenie Gminy, 1 pracownik gminnej jednostki organizacyjnej, 2 członków Zespołu Projektowego (pracownik UG



Unia Europejska
Fundusz Spójności





Lokalny Program Rewitalizacji Gminy Horodło

- koordynator projektu odpowiedzialny za partycypację społeczną, ekspert zewnętrzny) oraz 1 pracownik Urzędu Gminy.
- 3. Zbierania uwag za pomocą formularza i ankiety zamieszczonych na stronie podmiotowej Gminy w Biuletynie Informacji Publicznej oraz na stronie internetowej Urzędu Gminy Horodło – www.horodlo.pl (zakładka „Lokalny Program Rewitalizacji”).
- 4. Przyjmowania uwag, przesyłanych za pośrednictwem poczty elektronicznej na adres ug@horodlo.pl.

KONSULTACJE SPOŁECZNE DOTYCZĄCE PRZEDSIĘWZIĘĆ I PROJEKTU LOKALNEGO PROGRAMU REWITALIZACJI

Dnia 27 kwietnia 2017 r. przez Wójta Gminy Horodło zostało wydane zarządzenie Nr 23/2017 w sprawie przeprowadzenia konsultacji społecznych dotyczących przedsięwzięć i projektu Lokalnego Programu Rewitalizacji Gminy Horodło.

Przeprowadzone konsultacje społeczne, które odbyły w okresie od dnia 29 kwietnia 2017 r. do dnia 28 maja 2017 r., miały na celu zebranie uwag, w tym propozycji przedsięwzięć dotyczących Lokalnego Programu Rewitalizacji Gminy Horodło.

Konsultacje społeczne przeprowadzone zostały w następujących formach:

1. Spaceru badawczego połączonego z wywiadami, który odbył się w dniu 15 maja 2017 r. o godz. 10:00 (spotkanie rozpoczęło się przed budynkiem Urzędu Gminy). Podczas spaceru zostały przeprowadzone rozmowy z mieszkańcami oraz lokalnymi liderami celem omówienia zaproponowanych do realizacji przedsięwzięć na obszarze rewitalizacji. W spacerze badawczym wzięło udział 21 osób, w tym 5 przedstawicieli mieszkańców obszaru rewitalizacji, 7 przedstawicieli Rady Gminy Horodło, 2 przedstawicieli organizacji pozarządowych, 2 przedsiębiorców prowadzący działalność gospodarczą na terenie Gminy, 2 pracownik gminnej jednostki organizacyjnej, 2 członków Zespołu Projektowego (pracownik UG - koordynator projektu odpowiedzialny za partycypację społeczną, ekspert zewnętrzny) oraz 1 pracownik Urzędu Gminy.
2. Warsztatów, które odbyły się w dniu 15 maja 2017 r. Podczas warsztatów omówiony został projekt Lokalnego Programu Rewitalizacji Gminy Horodło. Spotkanie rozpoczęło się o godzinie 12:00 w sali konferencyjnej Urzędu Gminy. W warsztatach wzięło udział 21 osób, w tym 5 przedstawicieli mieszkańców obszaru rewitalizacji, 7 przedstawicieli Rady Gminy Horodło, 2 przedstawicieli organizacji pozarządowych, 2 przedsiębiorców prowadzący działalność



Unia Europejska
Fundusz Spójności





Lokalny Program Rewitalizacji Gminy Horodło

gospodarczą na terenie Gminy, 2 pracownik gminnej jednostki organizacyjnej, 2 członków Zespołu Projektowego (pracownik UG - koordynator projektu odpowiedzialny za partycypację społeczną, ekspert zewnętrzny) oraz 1 pracownik Urzędu Gminy.

3. Pisemnej z wykorzystaniem formularza zgłaszania uwag, w tym propozycji przedsięwzięć, zamieszczonego wraz z projektem konsultowanego dokumentu (LPR) w Biuletynie Informacji Publicznej Urzędu Gminy Horodło oraz na stronie internetowej Gminy Horodło – www.horodlo.pl oraz dostępnych w sekretariacie Urzędu Gminy.

Wybór narzędzi wynikał z następujących przesłanek:

1. **Spacer badawczy** - to narzędzie partycypacyjne, które umożliwiło zaangażowanie i aktywizację interesariuszy do udziału w opiniowaniu zaproponowanych rozwiązań rewitalizacyjnych. W toku opracowania Lokalnego Programu Rewitalizacji zastosowanie niniejszej formy aktywizacji umożliwiło wykorzystanie pozytywnych efektów pracy grupowej a także wypracowywanie konsensusu uwzględniającego punkty widzenia różnych grup interesariuszy. Oznacza to, że prace odbywały się w partnerstwie pomiędzy władzami samorządowymi a obywatelami.
2. **Warsztaty/debata konsultacyjna** - do ważnych zalet wskazanych technik partycypacyjnych należy możliwość wykorzystania pozytywnych efektów pracy grupowej m.in. efektu synergii czy zwiększonej motywacji i poczucia bezpieczeństwa uczestników spotkania. Zaproszenie do udziału w spotkaniu skierowane zostało do różnych grup interesariuszy, dzięki czemu możliwe było zestawienie ze sobą różnych punktów widzenia i dążenie do wspólnego wypracowywania rozwiązań kompromisowych w przypadku odrębnej koncepcji niektórych mieszkańców na temat wyznaczania obszaru zdegradowanego i obszaru rewitalizacji.
3. **Zgłaszanie uwag on-line** - zgłaszanie uwag drogą on-line poprzez zamieszczony formularz na stronie internetowej Gminy i w Biuletynie Informacji Publicznej Urzędu Gminy przełożyło się na jakość końcowej wersji Programu Rewitalizacji. Dzięki wykorzystaniu Internetu wszyscy chętni interesariusze mogli wziąć udział w konsultacjach w dogodnym dla siebie czasie, korzystając z dowolnego urządzenia z dostępem do Internetu. Ważną zaletą tego sposobu zgłaszania uwag jest również ustrukturyzowanie zgłaszanych uwag, umożliwiające ich sprawne opracowanie. W trakcie konsultacji społecznych uzyskano informację o problemach, trudnych sytuacjach, które potęgują zdiagnozowane zjawiska na omawianym terenie, jak również propozycje przedsięwzięć rewitalizacyjnych.



Unia Europejska
Fundusz Spójności





Lokalny Program Rewitalizacji Gminy Horodło

Celem partycypacji społecznej było uzyskanie możliwie największego współuczestnictwa interesariuszy w konsultacjach społecznych i uzyskanie możliwie najlepszego i najbardziej efektywnego rozwiązania problemu i utrzymanie rezultatów projektu w czasie. Konsultacje zapewniły:

- Wyrażenie potrzeb i życzeń mieszkańców.
- Edukacja, rozwijanie kompetencji obywatelskich.
- Integracja – między sobą i z miejscem zamieszkania.
- Zmniejszenie oporu na wprowadzanie zmian.
- Kreatywne pomysły – praca grupowa.

W ramach projektu **konsultacje społeczne zostały wsparte działaniami promocyjno-informacyjnymi**. Rozpowszechnianie informacji dotyczących rewitalizacji jest pierwszym, niezbędnym komponentem motywowania mieszkańców do aktywnego udziału w przygotowywaniu i wdrażaniu Programu rewitalizacji. Zastosowanie m.in. nowoczesnych kanałów komunikacji (Internet) pozwoliło na maksymalizację zasięgu działań informacyjno-promocyjnych, a tym samym zwiększył ich skuteczność.

Podjęte zostały następujące działania promocyjne:

- **Ogłoszenie w lokalnej prasie lokalnej.** Emisja 2 ogłoszeń - na początku i końcu realizacji Lokalnego Programu Rewitalizacji.
- **Utworzenie profilu na portalu społecznościowym i zakładki na stronie internetowej.** Powyższe zadanie przybliżyło młodszemu pokoleniu prace nad Programem. Z kanału mogły skorzystać również osoby z trudnościami w poruszaniu się czy osoby niedosłyszące.

11. System realizacji (wdrażania) Programu rewitalizacji



Unia Europejska
Fundusz Spójności





Lokalny Program Rewitalizacji Gminy Horodło

Pierwszym etapem wdrażania Lokalnego Programu Rewitalizacji Gminy Horodło jest jego przyjęcie przez Radę Gminy w drodze uchwały. Podobnie będzie się odbywała ewentualna aktualizacja Programu.

Za realizację Programu odpowiada Wójt Gminy Horodło wraz z pracownikami Urzędu Gminy. Wynika to przede wszystkim z faktu, iż pracownicy samorządowi posiadają odpowiednie doświadczenie w zakresie realizacji dokumentów strategicznych i planistycznych Gminy oraz prowadzenia różnego rodzaju inwestycji infrastrukturalnych i społecznych, w tym współfinansowanych ze środków unijnych. Swoim doświadczeniem i wiedzą gwarantują należyłą realizację Programu. Pracownicy Urzędu wejdą w skład powołanego Zespołu Projektowego. W proces wdrażania Programu zaangażowany zostanie również Rada Rewitalizacji.

Struktura zarządzania:

- **Wójt Gminy Horodło** - odpowiada za bieżący nadzór nad realizacją Programu, decyduje o konieczności aktualizacji Programu, zatwierdza wybór projektów do realizacji, decyduje o zaangażowaniu finansowym Gminy w realizację Programu i dba o zagwarantowanie w budżecie Gminy środków finansowych na jego realizację.
- **Zespół Projektowy** – zostanie w przyszłości powołany przy realizacji poszczególnych przedsięwzięć w ramach projektów, decyzją Wójta Gminy zostanie wybrany Koordynator projektowy, odpowiedzialny za nadzór nad pracą Zespołu Projektowego.
 - ✓ W skład Zespołu Projektowego wejdą pracownicy komórek organizacyjnych Urzędu Gminy. Z pracowników Urzędu Gminy wyłoniony zostanie również Koordynator projektowy. Pracownicy odpowiadają za koordynację spraw związanych z procesem rewitalizacji, przygotowanie i prowadzenie działań związanych z realizacją poszczególnych projektów zapisanych w Programie (w tym przygotowanie dokumentacji, przeprowadzenie postępowań przetargowych, promocja projektów), składanie wniosków o dofinansowanie dla projektów rewitalizacyjnych, kontrolowanie stopnia realizacji celów Programu i cykliczne sporządzanie raportów, monitoring i ocenę postępów we wdrażaniu dokumentu, aktualizację i ewaluację Programu.
- **Rada Rewitalizacji** - reprezentuje interesy wszystkich grup interesariuszy rewitalizacji w działaniach podejmowanych przez Gminę, w związku z przygotowaniem, przeprowadzeniem i oceną działań rewitalizacyjnych. Pełni funkcję opiniodawczo – doradczą Wójta Gminy. W



Unia Europejska
Fundusz Spójności





Lokalny Program Rewitalizacji Gminy Horodło

skład Rady wchodzi przedstawiciele interesariuszy rewitalizacji oraz eksperci, w tym: członkowie zespołu projektowego (koordynator projektu, kierownik OPS, ekspert zewnętrzny ds. rozwoju gospodarczego i ekspert zewnętrzny ds. analiz), przedstawiciele Rady Gminy, przedstawiciele mieszkańców Gminy, osoby wskazane przez organizacje pozarządowe z terenu Gminy, osoby reprezentujące przedsiębiorców prowadzących działalność gospodarczą na terenie Gminy. Rada opiniuje sprawozdania z realizacji Programu, monitoruje skuteczność realizacji Programu, zgłasza propozycje nowych zadań ważnych z punktu widzenia interesariuszy.

W celu odpowiedniego wdrożenia Programu oraz przeprowadzenia wszystkich działań w nim przewidywanych, poza współpracą w ramach struktur Urzędu Gminy i Rady Rewitalizacji, konieczne jest **zaangażowanie niezależnych podmiotów** działających na terenie Gminy (instytucji samorządowych, organizacji społecznych, przedstawicieli mieszkańców, przedsiębiorców) i prowadzenie dialogu społecznego w zakresie wdrożenia LPR. Włączenie ww. interesariuszy w proces realizacji Programu zapewnione zostanie poprzez przede wszystkim uczestnictwo w pracach Rady Rewitalizacji. Stanowi ona platformę współpracy pomiędzy interesariuszami a organami Gminy w sprawach dotyczących przygotowania, prowadzenia i oceny procesu rewitalizacji. Współpraca dotyczyć będzie w szczególności:

- Przygotowania i opiniowania dokumentów dotyczących rewitalizacji.
- Wyboru i realizacji przedsięwzięć rewitalizacyjnych.
- Kojarzenia partnerów do wspólnych przedsięwzięć.
- Wymiany doświadczeń i informacji o potrzebach i pomysłach związanych z rozwojem Gminy.
- Zapewnienia kompleksowego podejścia do rozwiązywania problemów zdiagnozowanych w Programie.
- Aktualizowania dokumentów dotyczących rewitalizacji.
- Budowy sieci partnerstwa na rzecz rozwoju Gminy.

Komunikacja z interesariuszami oraz **informowanie i promocja** LPR odbywa się przy wykorzystaniu wielu różnych kanałów, m.in. strona internetowa Gminy i funkcjonująca na niej zakładka dotycząca rewitalizacji, spotkania i konferencje organizowane przez Urząd Gminy i Radę Rewitalizacji, portal społecznościowy, informacje w mediach lokalnych.



Unia Europejska
Fundusz Spójności





Lokalny Program Rewitalizacji Gminy Horodło

Celem komunikacji i promocji jest podniesienie świadomości społecznej na temat konieczności podjęcia działań rewitalizacyjnych i korzyści z nich płynących oraz włącznie lokalnej społeczności do aktywnego udziału w przygotowaniu i realizacji procesu rewitalizacji.



Unia Europejska
Fundusz Spójności





12. System monitoringu i oceny skuteczności działań i system wprowadzania modyfikacji w reakcji na zmiany w otoczeniu Programu

MONITORING.

Aby zapewnić prawidłową realizację Programu Rewitalizacji, zaplanowany zostanie system monitorowania postępów i oceny prac. Dzięki prowadzonemu systematycznie monitoringowi, możliwa będzie wczesna diagnoza pojawiających się trudności, mających wpływ na realizowane przedsięwzięcia, ich terminowość i osiągnięcie celów Programu.

Monitoring będzie się opierał na pozyskiwaniu i analizowaniu danych dotyczących poszczególnych przedsięwzięć zapisanych w Programie, nadzorze prowadzonych inwestycji (w tym ich kontrola finansowa i poprawność wydatkowanych środków), obserwowaniu zmian zachodzących w wyniku realizacji działań. Głównymi obszarami monitorowania i oceny Programu będą:

- Cele i kierunki działań założone w dokumencie.
- Przedsięwzięcia rewitalizacyjne wpisane do Programu.

Tabela 42 Wskaźniki realizacji Lokalnego Programu Rewitalizacji

Cele rewitalizacji	Wskaźnik	Źródło pozyskania danych	Oczekiwany trend wskaźnika
Cel 1 - Znaczne ograniczenie negatywnych zjawisk społecznych (ubóstwo, bezrobocie) oraz zahamowanie procesów ich rozprzestrzeniania się na teren całej Gminy	Liczba osób korzystająca z pomocy społecznej	GOPS, PUP	Spadek
	Liczba przestępstw	Policja	Spadek
	Liczba organizacji pozarządowych	GUS, Urząd Gminy	Wzrost
	Liczba terenów dostosowanych do pełnienia funkcji publicznych	Urząd Gminy	Wzrost
Cel 2 - Zwiększenie poziomu aktywności gospodarczej i poprawa atrakcyjności przestrzeni publicznej obszaru Gminy	Liczba zarejestrowanych przedsiębiorstw	GUS, Urząd Gminy	Wzrost
	Liczba wyrejestrowanych przedsiębiorstw	GUS, Urząd Gminy	Spadek
	Liczba placówek dostosowanych do pełnienia funkcji kulturalnych	GUS, Urząd Gminy	Wzrost
	Liczba obiektów dostosowanych do pełnienia funkcji sportowych i rekreacyjnych	GUS, Urząd Gminy	Wzrost
	Liczba terenów dostosowanych do pełnienia funkcji publicznych	GUS, Urząd Gminy	Wzrost
	Stan środowiska	RDOŚ, dane Urzędu Gminy w zakresie ilości odpadów azbestowych, dzikich wysypisk śmieci	Poprawa





Lokalny Program Rewitalizacji Gminy Horodło

Cel 3 - Likwidacja barier rozwojowych w sferze gospodarczej/ społecznej/ przestrzennej/ środowiskowej	Długość sieci kanalizacyjnej	GUS, Urząd Gminy	Wzrost
	Długość sieci wodociągowej	GUS, Urząd Gminy	Wzrost
	Długość wybudowanej/zmodernizowanej infrastruktury drogowej	GUS, Urząd Gminy	Wzrost
	Długość wybudowanych chodników/ścieżek rowerowych/punktów oświetleniowych	GUS, Urząd Gminy	Wzrost
	Liczba energooszczędnych budynków użyteczności publicznej	Urząd Gminy	Wzrost
	Liczba terenów dostosowanych do pełnienia funkcji publicznych	Urząd Gminy	Wzrost

Źródło: Opracowanie własne

W ramach monitoringu, opracowywane będą co 2 lata sprawozdania z realizacji przedsięwzięć i celów Programu. Zawarte tam będą dane dotyczące m.in. podstawowych danych o poszczególnych inwestycjach i stopniu ich realizacji, osiągniętych efektów w wyniku wdrożenia działań, napotkanych problemach w trakcie ich realizacji. Opracowane sprawozdania będą podstawą zbiorczego podsumowania efektów wdrożenia Lokalnego Programu Rewitalizacji Gminy Horodło.

Monitoring będzie prowadzony w ramach struktury organizacyjnej Urzędu Gminy, przede wszystkim przez pracowników odpowiedzialnych za wdrożenie Programu. W proces monitorowania zaangażowany będzie też Rada Rewitalizacji – będzie m.in. opiniować przygotowane sprawozdania.

EWALUACJA I AKTUALIZACJA.

Oprócz bieżącego monitoringu wdrażania Lokalnego Programu Rewitalizacji, prowadzona będzie ewaluacja dokumentu wraz ze wskazaniem jego rezultatów i oceną jego wpływu na poprawę sytuacji społeczno-gospodarczej Gminy. Celem ewaluacji jest poprawa jakości i skuteczności Programu w odniesieniu do zdefiniowanych problemów na obszarach rewitalizacji. Służy oszacowaniu stopnia osiągnięcia celów, realizacji działań, a poprzez to - stopnia wdrożenia całego dokumentu.

Ewaluacja będzie prowadzona:

- W trakcie realizacji Programu (tj. połowie okresu jego realizacji) – oceniane będą realizowane przedsięwzięcia, racjonalność wydawanych środków finansowych, postęp we wdrażaniu całego dokumentu i osiągnięciu założonych celów i efektów.



Unia Europejska
Fundusz Spójności





Lokalny Program Rewitalizacji Gminy Horodło

- Po zakończeniu realizacji Programu – kompleksowa ocena długoterminowego wpływu zrealizowanych przedsięwzięć i całego dokumentu na sytuację społeczną i gospodarczą Gminy.

Opracowany zostanie raport z ewaluacji Programu, przygotowany przez pracowników Urzędu Gminy i opiniowany przez Radę Rewitalizacji. W przypadku, gdy Program Rewitalizacji będzie wymagał uaktualnienia lub zmiany, będzie to dokonywane przez Radę Gminy w formie uchwały, na wniosek Wójta. Podstawą do aktualizacji Programu mogą być również wnioski poszczególnych interesariuszy rewitalizacji, składane za pośrednictwem ich przedstawicieli w Komitecie Rewitalizacji lub bezpośrednio do Urzędu Gminy (podobnie jak to było w trakcie opracowywania LPR).

Po zakończeniu realizacji Programu, na podstawie osiągniętych efektów i celów oraz określenia potrzeb mieszkańców i możliwości finansowych władz Gminy, podjęte zostaną kroki w celu wyznaczenia kierunków rewitalizacji na kolejne lata. Sporządzone zostanie też zestawienie przedsięwzięć rewitalizacyjnych do realizacji w następnych latach.

Zgodnie z ustawą z dnia 9 października 2015 r. o rewitalizacji, działania rewitalizacyjne będą mogły być prowadzone w oparciu o niniejszy dokument do końca 2023 roku. Po tym terminie, Gmina będzie zobowiązana do uchwalenia Gminnego Programu Rewitalizacji. W związku z powyższym, na podstawie wyników oceny LPR przeprowadzonej na zakończenie jego realizacji, podjęta zostanie decyzja o konieczności kontynuowania działań rewitalizacyjnych, a co za tym idzie, przekształcenia Lokalnego Programu Rewitalizacji Gminy Horodło w Gminny Program Rewitalizacji.





13. Proces strategicznej oceny oddziaływania Programu na środowisko

Zgodnie z ustawą z dnia 3 października 2008 r. o udostępnianiu informacji o środowisku i jego ochronie, udziale społeczeństwa w ochronie środowiska oraz ocenach oddziaływania na środowisko (Dz. U. z 2016 r. poz. 353 z późn. zm.), projekt niniejszego dokumentu podlega uzgodnieniu z Regionalnym Dyrektorem Ochrony Środowiska oraz Państwowym Wojewódzkim Inspektorem Sanitarnym w celu ustalenia konieczności przeprowadzenia strategicznej oceny oddziaływania na środowisko.

Regionalny Dyrektor Ochrony Środowiska w Lublinie, w piśmie znak WSTII.410.31.2017.LD z dnia 23 maja 2017 r., wyraził stanowisko, że nie zachodzi konieczność przeprowadzenia strategicznej oceny oddziaływania na środowisko dla dokumentu Lokalny Program Rewitalizacji Gminy Horodło na lata 2017-2023.

Lubelski Państwowy Wojewódzki Inspektor Sanitarny w Lublinie w piśmie znak DNS-NZ.7016.144.2017.GT z dnia 17.05.2017 r., pozostawił wniosek bez rozpoznania, gdyż Lokalny Program Rewitalizacji to dokument, który nie jest wymieniony w art. 46 ustawy z dnia 3 października 2008 r. o udostępnianiu informacji o środowisku i jego ochronie, udziale społeczeństwa w ochronie środowiska oraz ocenach oddziaływania na środowisko (tekst jednolity Dz. U. z 2016 r. poz. 353 z późn. zm.). Zgodnie z art. 47 ww. ustawy, przeprowadzenie strategicznej oceny oddziaływania na środowisko jest wymagane w przypadku projektów dokumentów innych niż wymienione w art. 46.





Spis tabel

Tabela 1 Liczba osób korzystająca z zasiłków z powodu bezrobocia w latach 2011-2015 w Gminie Horodło	19
Tabela 2 Negatywne zjawiska społeczne - liczba osób korzystająca z zasiłków z powodu bezrobocia	21
Tabela 3 Liczba osób korzystająca z zasiłków z powodu ubóstwa w latach 2011-2015 w Gminie Horodło	24
Tabela 4 Negatywne zjawiska społeczne - liczba osób korzystająca z zasiłków z powodu ubóstwa	26
Tabela 5 Liczba przestępstw i wykroczeń w latach 2011-2015 w gminie Horodło (podział: P - przestępstwa/ w - wykroczenia)	28
Tabela 6 Negatywne zjawiska społeczne - liczba przestępstw i wykroczeń.....	30
Tabela 7 Organizacje pozarządowe działające na terenie Gminy Horodło	31
Tabela 8 Frekwencja w wyborach w Gminie Horodło oraz powiecie hrubieszowskim(%)	32
Tabela 9 Frekwencja w wyborach samorządowych w 2014 roku w podziale na obwody wyborcze w Gminie Horodło (%)	32
Tabela 10 Negatywne zjawiska społeczne – aktywność społeczna – liczba organizacji pozarządowych	34
Tabela 11 Negatywne zjawiska społeczne – dane uwzględniające analizowane kryteria.....	36
Tabela 12 Liczba zarejestrowanych przedsiębiorstw w latach 2011-2015 w Gminie Horodło.....	39
Tabela 13 Negatywne zjawiska gospodarcze – liczba zarejestrowanych przedsiębiorstw w Gminie Horodło	40
Tabela 14 Liczba przedsiębiorstw wyrejestrowanych w latach 2011-2015 w Gminie Horodło	41
Tabela 15 Negatywne zjawiska gospodarcze – liczba wyrejestrowanych przedsiębiorstw w Gminie Horodło	42
Tabela 16 Negatywne zjawiska gospodarcze – dane uwzględniające analizowane kryteria.....	44
Tabela 17 Ilość odpadów stwarzających zagrożenie dla życia i zdrowia ludzi lub stanu środowiska – azbest.....	47
Tabela 18 Negatywne zjawiska środowiskowe – ilość odpadów stwarzających zagrożenie dla życia i zdrowia ludzi lub stanu środowiska – azbest.....	48
Tabela 19 Ilość dzikich wysypisk śmieci na terenie Gminy Horodło.....	49
Tabela 20 Negatywne zjawiska środowiskowe – ilość dzikich wysypisk śmieci.....	51
Tabela 21 Negatywne zjawiska środowiskowe – dane uwzględniające analizowane kryteria.....	54
Tabela 22 Sieć kanalizacyjna w Gminie Horodło.....	56
Tabela 23 Negatywne zjawiska techniczne - udział ludności korzystającej z sieci kanalizacyjnej – luki	57
Tabela 24 Sieć wodociągowa w Gminie Horodło.....	58
Tabela 25 Negatywne zjawiska techniczne - udział ludności korzystającej z sieci wodociągowej - luki	60
Tabela 26 Stan infrastruktury drogowej w Gminie Horodło	61
Tabela 27 Negatywne zjawiska techniczne – stan infrastruktury drogowej - luki w infrastrukturze	63
Tabela 28 Obiekty użyteczności publicznej (również w kontekście energooszczędności) w Gminie Horodło	64





Lokalny Program Rewitalizacji Gminy Horodło

Tabela 29 Negatywne zjawiska techniczne – stan obiektów użyteczności publicznej - luki w infrastrukturze.....	67
Tabela 30 Negatywne zjawiska techniczne – dane uwzględniające analizowane kryteria.....	69
Tabela 31 Wykaz obiektów kulturalnych na terenie Gminy Horodło	71
Tabela 32 Negatywne zjawiska przestrzenno-funkcjonalne - liczba obiektów kulturalnych - luki w infrastrukturze.....	73
Tabela 33 Obiekty kultury fizycznej i rekreacji na terenie Gminy Horodło	74
Tabela 34 Negatywne zjawiska przestrzenno-funkcjonalne - liczba obiektów kultury fizycznej i rekreacji - luki w infrastrukturze	76
Tabela 35 Tereny publiczne w Gminie Horodło	77
Tabela 36 Negatywne zjawiska przestrzenno-funkcjonalne - liczba terenów publicznych – luki w infrastrukturze.....	80
Tabela 37 Negatywne zjawiska przestrzenno-funkcjonalne – dane uwzględniające analizowane kryteria	81
Tabela 38 Matryca ze wskaźnikami przedstawiającymi stan kryzysowy na terenie wyznaczonych jednostek referencyjnych (sołectw).....	84
Tabela 39 Liczba mieszkańców oraz powierzchnia poszczególnych sołectw Gminy Horodło.....	90
Tabela 40 Kryteria delimitacji obszaru zdegradowanego w Gminie Horodło	91
Tabela 41 Szacunkowe ramy finansowe przedsięwzięć Lokalnego Programu Rewitalizacji Gminy Horodło	124
Tabela 42 Wskaźniki realizacji Lokalnego Programu Rewitalizacji.....	135

Spis map

Mapa 1 Położenie Gminy Horodło na tle kraju, województwa lubelskiego i powiatu hrubieszowskiego	15
Mapa 2 Koncentracja negatywnych zjawisk w sferze społecznej w poszczególnych jednostkach referencyjnych na terenie Gminy Horodło	37
Mapa 3 Koncentracja negatywnych zjawisk w sferze gospodarczej w poszczególnych jednostkach referencyjnych na terenie Gminy Horodło	45
Mapa 4 Koncentracja negatywnych zjawisk w sferze środowiskowej w poszczególnych jednostkach referencyjnych na terenie Gminy Horodło	53
Mapa 5 Koncentracja negatywnych zjawisk w sferze technicznej w poszczególnych jednostkach referencyjnych na terenie Gminy Horodło	70
Mapa 6 Koncentracja negatywnych zjawisk w sferze przestrzenno-funkcjonalnej w poszczególnych jednostkach referencyjnych na terenie Gminy Horodło	82
Mapa 7 Obszar zdegradowany na terenie Gminy Horodło	95
Mapa 8 Obszar rewitalizacji na terenie Gminy Horodło	97

