

STAROSTWO POWIATOWE  
w Hrubieszowie  
Wydział Geodezji, Kartografii, Katastru  
i Gospodarki Nieruchomościami  
ul. Leśmiana 10A, 22-500 Hrubieszów

**M A P A** ewidencyjna-kopia  
skala 1:1000

obręb: Zosin 81  
Jednostka ewid: Horodło 060403\_2  
powiat: Hrubieszów






**GMINA HORODŁO**

**MAPA GRUNTÓW PROJEKTOWANYCH  
NA CELE NIEROLNICZE  
MIEJSCOWOŚĆ ZOSIN**

SKALA 1:1000

Załącznik nr 2

**OZNACZENIA:**

	GRANICA OPRACOWANIA ZMIANY MIEJSCOWEGO PLANU ZAGOSPODAROWANIA PRZESTRZENNEGO	PRZEZNACZENIE TERENU WEDŁUG PROJEKTU ZMIANY PLANU MIEJSCOWEGO	
	GRANICA KOMPLEKSU GRUNTÓW WYMAGAJĄCYCH ZGODY NA ZMIANĘ PRZEZNACZENIA NA CELE NIEROLNICZE	<b>U</b>	TEREN USŁUG
	GRUNTY R II		
	GRUNTY R III a		
	GRUNTY POD BUDYNKAMI I DROGAMI		

Dokument niniejszy jest wrysem  
z mapy ewidencyjnej wydanym  
(nazwa jednostki)  
nie przeznaczonym do dokonania wpisu  
w księdze wieczystej.

z up. STAROSTY  
inspektor ds. Zasobu  
Geodezyjnego i Kartograficznego  
Grażyna Kotyła

