





obręb: Kol.Kobło 74
Jednostka ewid: Horodło 060403_2
powiat: Hrubieszów

GINA HORODŁO

**MAPA GRUNTÓW
PROJEKTOWANYCH NA CELE
NIEROLNICZE SKALA 1:1000
MIEJSCOWOŚĆ KOLONIA KOBŁO**

OZNACZENIA:

	GRANICA OPRACOWANIA ZMIANY MIEJSCOWEGO PLANU ZAGOSPODAROWANIA PRZESTRZENNEGO	PRZEZNACZENIE TERENU WEDŁUG PROJEKTU ZMIANY PLANU MIEJSCOWEGO	
	GRANICA KOMPLEKSU GRUNTÓW WYMAGAJĄCYCH ZGODY NA ZMIANĘ PRZEZNACZENIA NA CELE NIEROLNICZE	W	TEREN INFRASTRUKTURY TECHNICZNEJ - STACJA WODOCIĄGOWA
	GRUNTY R I		
	GRUNTY POD BUDYNKAMI I DROGAMI		

Załącznik nr 1



Dokument niniejszy jest wrysem
z mapy ewidencyjnej wydanej
(nazwa jednostki)
nie przeznaczonym do dokonania wpisu
w księdze wieczystej.

z up. STAROSTY
Inspektor ds. Zasobu
Miejscowego i Kartograficznego
Grażyna Koryto